

MEMORIA DE GESTIÓN

EJERCICIO 2016

PARQUE NATURAL DEL TURIA



ÍNDICE

1. PRESENTACIÓN.....	1
2. INTRODUCCIÓN	2
2.1 DESCRIPCIÓN GENERAL DEL PARQUE NATURAL DEL TURIA	2
2.2 MUNICIPIOS ADSCRITOS AL PARQUE	3
2.3 NORMATIVA Y FIGURAS DE PROTECCIÓN	4
2.4 PERSONAL DEL PARQUE NATURAL DEL TURIA	5
3. OBJETIVOS.....	7
4. PLAN DE VIGILANCIA E INCENDIOS FORESTALES	9
4.1 PROGRAMA DE MANTENIMIENTO Y MEJORA DE LA RED DE PISTAS FORESTALES DEL PN DEL TURIA	9
5. PLANIFICACIÓN Y GESTIÓN PARA LA CONSERVACIÓN.....	10
5.1 CONSERVACIÓN DE FAUNA	10
5.1.1 Seguimiento de la población de nutria del Parque Natural del Turia.....	10
5.2 CONSERVACIÓN DE FLORA	12
5.2.1 Introducción de <i>Aristolochia clematitis</i>	12
5.3 CONSERVACIÓN DE HÁBITATS	12
5.3.1 Proyecto de <i>Apadrinamiento de las riberas del Río Turia</i>	12
5.3.2 Proyecto de mantenimiento de las Microrreservas del Parque.....	17
5.3.3 Proyecto de control de la plaga forestal <i>Tomicus</i> y <i>Orthotomicus</i>	17
5.4 CONSERVACIÓN DEL PATRIMONIO CULTURAL Y ETNOGRÁFICO	18
5.4.1 Mantenimiento de construcciones de piedra en seco.....	18
5.5 ADQUISICIÓN Y MEJORA DEL CONOCIMIENTO	18
5.5.1 Inventariado de especies.....	18
5.5.2 Recopilación de citas de atropellos de fauna silvestre en parques naturales de la Comunidad Valenciana	19
6. PROGRAMA DE MANTENIMIENTO	20
7. PLANIFICACIÓN PARA LA INTEGRACIÓN EN ENTORNO SOCIAL.....	28
7.1 PROGRAMA DE COMUNICACIÓN Y DIVULGACIÓN	28
7.1.1 Jornadas	28
7.1.1.1 “Las aves insectívoras en el Parque Natural del Turia”.....	28
7.1.1.2 “Otoño en la huerta”	28
7.1.1.3 “Suelta de anguilas en el Turia”	28
7.1.1.4 “Taller de estudio de identificación de las egagrópilas de las rapaces nocturnas del Parque Natural del Turia.”	28
7.1.1.5 “Taller de fabricación de comederos de aves.”.....	29
7.1.1.6 “Las aves insectívoras en el Parque Natural del Turia.”.....	29
7.1.1.7 “El agua un bien muy preciado.”	29
7.1.1.8 “Ruta de las Trincheras y Rodana del Pic.”	29
7.1.2 Campañas.	30
7.1.2.1 “Día del árbol en el Parque Natural del Turia”	30
7.1.2.2 “Día Europeo de los Parques Naturales”	30
7.1.2.3 “Semana Europea de Prevención de Residuos”	31
7.1.2.4 “Día internacional de las Montañas”	31
7.1.3 Difusión de valores del PN del Turia para medios de comunicación.....	32
7.1.4 Página web.....	32
7.2 PROGRAMA DE EDUCACIÓN AMBIENTAL.....	34
7.2.1 Proyecto presentación del Parque Natural del Turia.	34

7.2.2	Diseño de guía didáctica básica para el profesorado.....	35
7.3	PROGRAMA DE VOLUNTARIADO.....	36
7.3.1	Voluntariado ambiental en el Parque Natural del Turia.....	36
7.3.2	Grupo Voluntariado del Parque Natural del Turia.....	36
7.3.3	Coordinadora en Defensa de los Bosques del Turia.....	36
7.3.4	Voluns, Uvua y Agro.....	38
7.3.5	Fundación Limne.....	39
7.3.6	Asociación Cultural 9 d'Octubre.....	44
7.3.7	Centros educativos.....	44
7.3.8	Valenciadventure.....	44
7.4	PROGRAMA DE GESTIÓN PARTICIPADA.....	45
7.4.1	Proyecto de responsabilidad social corporativa y gestión participada.....	45
7.5	PROGRAMA DE DESARROLLO SOCIOECONÓMICO DEL PARQUE NATURAL DEL TURIA.....	45
7.5.1	Marca Parc Naturals de la Comunitat Valenciana.....	45
7.6	PLANIFICACIÓN Y GESTIÓN DEL USO PÚBLICO.....	49
7.6.1	Programa de equipamientos y señalización.....	49
7.6.1.1.	Inventario del estado de la señalización de las rutas interpretativas del Parque.....	49
7.6.1.2.	Recopilación de datos para el informe de equipamientos de los espacios naturales protegidos de la Comunitat Valenciana.....	49
7.6.1.3.	Diseño de cartel de uso público para la zona de baños de la Pea.....	49
7.6.1.4.	Cartelería informativa prohibición del paso por nidificación.....	50
7.6.1.5.	Diseño de carteles de uso público e informativos para el Área Recreativa de la Playeta en Pedralba.....	50
7.6.1.6.	Diseño de un cartel de uso público para el Centro de Visitantes del Parque Natural del Turia.....	50
7.6.1.7.	Diseño de señalización de entrada al parque y direccionales en formato urbana.....	51
7.6.1.8.	Diseño de señalización para la modificación del trazado del Parque Fluvial del Turia en Quart de Poblet.....	51
7.6.1.9.	Revisión de la señalítica de las Rutas Interpretativas de la Pea y del Palmeral.....	51
7.6.1.10.	Proyecto accede.....	51
7.6.2.	Programa de atención al visitante y rutas.....	53
7.6.2.1.	Punto de información colaborador.....	53
7.6.2.2.	Visitas informadas.....	53
7.6.2.3.	Promoción de la App ORUXICV y transformación de cartografía del Parque a .gpx.....	55
7.6.3.	Programa de regulación de actividades.....	55
7.7.	PROGRAMA DE CORRECCIÓN DE IMPACTOS DE USO PÚBLICO.....	55
7.7.1.	Impactos del cicloturismo en el MUP de les Rodanes.....	55
7.8.	LINEAS DE INVESTIGACIÓN DEL USO PÚBLICO Y SOCIAL.....	56
7.8.1.	Contador de vehículos en el Centro de Visitantes del Parque.....	56
8.	RELACIONES/COLABORACIONES CON DIFERENTES ORGANISMOS	58
9.	RESUMEN ECONÓMICO	62

1. PRESENTACIÓN

EL RESPONSABLE DE LA DINAMIZACIÓN
DEL PARQUE NATURAL DEL TURIA

2. INTRODUCCIÓN

2.1 DESCRIPCIÓN GENERAL DEL PARQUE NATURAL DEL TURIA

El Parque Natural del Turia, con una extensión de 4.673 hectáreas y una longitud de 35 km, está incluido dentro del ámbito orográfico del Sistema Ibérico y la llanura aluvial del río Turia extendiéndose por los municipios de Quart de Poblet, Manises, Paterna, L'Elia, Riba-roja del Turia, Benaguasil, Vilamarxant, Lliria y Pedralba. Esta situación permite conservar los valores ambientales, histórico-culturales y educativos de una zona altamente poblada e industrializada como es el área metropolitana de la ciudad de Valencia y las comarcas de L'Horta y Camp de Turia, siendo pionero en la preservación de un ecosistema ripícola. El ámbito orográfico en el que se encuentra nos permite pasar de un espacio estrictamente llano a un relieve de suaves ondulaciones atravesadas por barrancos que alivian el agua de escorrentía hacia el río Turia. De ahí la amplia variedad de materiales que afloran y que abarcan los sistemas Triásico, Jurásico, Cretácico, Terciario y Cuaternario.

La vegetación forestal de la zona está constituida fundamentalmente por pinares secundarios de pino carrasco (*Pinus halepensis*) mientras que en las masas claras de pinos se desarrolla un estrato arbustivo formado por coscojas (*Quercus coccifera*), lentiscos (*Pistacia lentiscus*), brezos (*Erica multiflora*), aladiernos (*Rhamnus alaternus*), palmitos (*Chamaerops humilis*), romeros (*Rosmarinus officinalis*), tomillos (*Thymus* sp), etc. También es de destacar la pervivencia de ciertos endemismos valencianos de clima semiárido y óptimo iberonorteafricano como es el caso de la albaida sedosa (*Anthyllis lagascana*), el rabet de gat (*Sideritis juryi*), el timó mascle (*Teucrium aedetatum*) o la albaida de espiga fina (*Anthyllis terniflora*) así como otras especies raras o amenazadas: *Urginea undulata caeculi*, *Gypsophila pilosa*. En cuanto a la vegetación de ribera el curso bajo del Turia todavía alberga importantes retazos de bosque en galería constituidos por álamos (*Populus alba*), chopos negros (*Populus nigra*), sauces (*Salix alba*, *Salix elaeagnos*, *Salix purpurea*), tarays (*Tamarix gallica*) y, en menor medida, por olmos (*Ulmus minor*), majuelos (*Crataegus monogyna*), etc. Ya en contacto con el agua encontramos toda una comunidad halófila constituida por carrizos, eneas y juncos mientras que diversos macrófitos del género *Potamogeton* afloran a la superficie desde el lecho del río.

Esta diversidad de ambientes determina una gran variabilidad en la composición de la fauna existente en el Parque. De las 166 especies de vertebrados existentes una se encuentra catalogada como en peligro de extinción (*Myotis capaccinii*), dos como Vulnerables (*Riparia riparia* y *Ardea purpurea*) y 20 protegidas entre las que destacan la madrilla (*Chondrostoma turiense*), la colmilleja (*Cobitis paludica*), el galápagos leproso (*Mauremys leprosa*), el tejón (*Meles meles*) o la rata de agua (*Arvicola sapidus*).

También hay que destacar el importantísimo patrimonio histórico-cultural adscrito al Parque. Con anterioridad a la Edad del Bronce nos encontramos con el yacimiento

paleolítico de la Cueva de los Murciélagos de Vilamarxant o el yacimiento mesolítico de la Cueva del Salto del Lobo de Pedralba.

El poblamiento de la Edad del Bronce es el mejor conocido en la zona destacando la ubicación de los asentamientos en pequeñas elevaciones junto al río, próximos a los cursos de agua, a las tierras de cultivo y a los pastos para el ganado.

La romanización de las tierras valencianas queda patente en la zona con la proliferación de villas romanas rústicas así como de restos de acueductos. A la Baja Romanidad corresponde el castro hispanovisigodo de Valencia la Vella (Riba-roja del Túria).

En relación con el aprovechamiento agrícola y ganadero de la zona destacan las masías, molinos, *cachirulos* y refugios existentes mientras que, en relación con el aprovechamiento del agua, hay que destacar el conjunto de azudes, acequias, acueductos y otras arquitecturas del agua.

Como parte del reciente patrimonio histórico de la zona es de resaltar el conjunto de trincheras, fortines y protecciones antiaéreas, herencia de la Guerra Civil española de 1936-1939.

2.2 MUNICIPIOS ADSCRITOS AL PARQUE

El ámbito territorial del Parque Natural del Turia afecta a 9 municipios y 4 comarcas de la provincia de Valencia, siendo estas La Serranía, El Camp del Turia, L'Horta Nord y Valencia. Los municipios son: Quart de Poblet, Manises, Paterna, Ribarroja del Turia, L'Eliana, Benaguacil, Lliria, Vilamarxant y Pedralba. De estos los que aportan mayor superficie en el parque son, Vilamarxant con 1.829,41 ha, Paterna con 984,49 ha, Riba-roja del Turia con 628,28 ha y Pedralba con 572,53 ha. El ámbito territorial del PORN del Turia afecta a 13 municipios de la Provincia de Valencia, los nombrados anteriormente más Valencia, Mislata, San Antonio de Benagéber y Cheste, siendo Vilamarxant el término municipal con más superficie dentro del PORN con 3.627,76 ha, seguido de Riba-roja del Turia con 2.079,78 ha.

2.3 NORMATIVA Y FIGURAS DE PROTECCIÓN

Figura de protección	Fecha de declaración	Normativa
Parque Natural del Turia	13/04/2007	DECRETO 43-2007, de 13 de abril, declaración del Parque Natural del Turia
Plan de Ordenación de los Recursos Naturales del Turia	13/04/2007	DECRETO 42/2007, de 13 de abril, del Consell, por el que se aprueba el Plan de Ordenación de los Recursos Naturales del Turia
Paraje Natural Municipal de Les Rodanes	08/02/2002	Acuerdo de 8 de febrero de 2002, del Gobierno Valenciano, por el que se declara Paraje Natural Municipal al enclave denominado Les Rodanes, en el término municipal de Vilamarxant
Paraje Natural Municipal de Les Rodanes	07/12/2012	DECRETO 176/2012, de 30 de noviembre, del Consell, por el que se amplía el ámbito territorial del Paraje Natural Municipal denominado Les Rodanes, en el término municipal de Vilamarxant, y se aprueba conjuntamente su plan especial de protección.
Microrreservas		
Alt de la Rodana Gran	17/07/2006	Orden de 17 de julio de 2006, de la Consellería de Territorio y Vivienda, por la que se declaran 16 microrreservas vegetales en la provincia de Valencia
El Massís	17/07/2006	Orden de 17 de julio de 2006, de la Consellería de Territorio y Vivienda, por la que se declaran 16 microrreservas vegetales en la provincia de Valencia
Racó de Zamora	17/07/2006	Orden de 17 de julio de 2006, de la Consellería de Territorio y Vivienda, por la que se declaran 16 microrreservas vegetales en la provincia de Valencia
Cuevas		
Sima del Palmeral	12/05/2006	Decreto 65/2006, de 12 de mayo, del Consell, por el que se desarrolla el régimen de protección de las cuevas y se aprueba el Catálogo de Cuevas de la Comunidad Valenciana
Conjunto de cavidades subterráneas de Las Pedrizas	12/05/2006	Decreto 65/2006, de 12 de mayo, del Consell, por el que se desarrolla el régimen de protección de las cuevas y se aprueba el Catálogo de Cuevas de la Comunidad Valenciana
Zonas Húmedas		
Embalse de La Vallesa	10/09/2002	Acuerdo de 10 de septiembre de 2002, del Gobierno Valenciano, de aprobación del Catálogo de Zonas Húmedas de la Comunidad Valenciana
ZEPAS		
Alto Turia y Sierra del Negrete	05/06/2009	ACUERDO de 5 de junio de 2009, del Consell, de ampliación de la Red de Zonas de Especial Protección para las Aves (ZEPA) de la Comunitat Valenciana.

2.4 PERSONAL DEL PARQUE NATURAL DEL TURIA

El total de personas adscritas a la gestión y mantenimiento del Parque Natural del Turia asciende a once, distribuidas de la siguiente forma en base a las funciones que desempeñan:

Director-Conservador.

El director-conservador, que dependerá del órgano competente en espacios naturales protegidos, desempeñará las siguientes funciones:

a) Adoptar las decisiones relativas a la gestión del Parque Natural que no hayan sido expresamente reservadas a otros órganos, incluidas todas aquellas que deriven del Plan de Ordenación de los Recursos Naturales del Turia y aquellas que se establezcan en el Plan Rector de Uso y Gestión que se formule para el Parque.

b) Ostentar la dirección técnica y la coordinación del personal asignado al Parque Natural, así como de las instalaciones y equipamientos vinculadas a la gestión del mismo.

c) Elaborar las propuestas de presupuestos y de programas de gestión, así como la propuesta de memoria anual de actividades.

d) Ostentar la representación ordinaria del Parque Natural ante los colectivos ciudadanos y las entidades públicas y privadas relevantes a efectos de asegurar la participación pública en la gestión del espacio, así como ante las instancias técnicas, científicas y de coordinación y cooperación administrativa que correspondan.

e) Emitir los informes exigidos por la legislación o los instrumentos de ordenación del Parque Natural.

f) Emitir los informes que le sean requeridos por la Conselleria competente en materia de medio ambiente en aquellos procedimientos promovidos por la administración o particulares que afecten al Parque Natural.

Guía.

Compuesto por un guía, a tiempo completo, y un guía a tiempo parcial, sus funciones se corresponden con la realización de las actividades destinadas a la promoción, investigación, atención a los visitantes que se acercan a la Oficina del Parque, coordinación de los trabajos del equipo de conservación y mantenimiento, entrega de documentación, atención e información telefónica diversa, registro de visitas y consultas, archivo de documentación y bibliografía, ampliación del archivo fotográfico del parque, ampliación y actualización de la cartografía, etc.

Equipo de conservación y mantenimiento

Compuesto por dos brigadas que a su vez están formadas por un capataz y tres peones cualificados, durante el año 2016 han vuelto a estar contratadas a lo largo de todo el

año, se encargan de la realización de todos aquellos trabajos de mantenimiento y conservación del Parque Natural.

3. OBJETIVOS

De acuerdo con las directrices establecidas en el Plan de Ordenación de los Recursos Naturales del Turia, la declaración del Parque Natural debe cumplir con los siguientes objetivos:

- Proteger y conservar los ecosistemas más notables, las especies y los procesos ecológicos que las conforman.
- Proteger y conservar las poblaciones de especies y variedades genéticas existentes que presenten un carácter emblemático por su singularidad, fragilidad, representatividad y estado de conservación.
- Asegurar el mantenimiento de los elementos y conjuntos del medio físico (geológico, edafológico e hidrológico), y del patrimonio humano (cultural, histórico y arquitectónico) más significativos.
- En los terrenos donde sea razonadamente posible, y de manera especial en los terrenos forestales, favorecer la sucesión ecológica hacia las mencionadas comunidades de mayor interés, mediante la restauración del medio natural cuando sea necesario.
- En el resto del territorio, favorecer el mantenimiento del paisaje rural y de ribera con usos sostenibles, que respete las funciones de amortiguación y de conexión biológica de los sistemas naturales con los ecosistemas del entorno.
- Tener en cuenta las limitaciones que representan las tendencias naturales, como el cambio climático, o antrópicas, como la contaminación atmosférica, que puedan limitar la consecución de los objetivos anteriores más allá de la capacidad de corrección de los gestores del Parque Natural y del resto de espacios naturales del PORN.
- Dotar de mecanismos y definir criterios para el inventario, el seguimiento y la investigación aplicada a la gestión sobre los sistemas biofísicos y culturales existentes en los espacios naturales y en otras zonas del PORN, y para el seguimiento de la ordenación y la gestión de los espacios naturales y del propio PORN.
- Promover mecanismos y criterios que aseguren una actividad social y económica sostenible, de manera global, concretamente en relación con los objetivos de conservación del PORN y de sus espacios naturales.
- Establecer directrices sobre la actividad urbanizadora, de forma que se asegure la restauración y la conservación de elementos arquitectónicos históricos y tradicionales de interés, y valorando las reformas de edificaciones y las nuevas construcciones para adecuarlas al paisaje existente.
- Promover, canalizar y ordenar las demandas de actividades lúdicas y educativas, asegurando experiencias vivenciales a los visitantes que no pongan en peligro la conservación de los valores del ámbito del PORN.
- Prever mecanismos de información, sensibilización, participación y cooperación de la población local, el público y los agentes sociales, destinados a promover la conservación y el uso sostenible.
- Asegurar una correcta integración de los planes aprobados y propuestos en el ámbito territorial del PORN, incluido el planeamiento territorial y urbanístico municipal y territorial

con el PORN, integrando sus aspectos coherentes con los criterios del mismo y rectificando o descartando los que sean contradictorios.

4. PLAN DE VIGILANCIA E INCENDIOS FORESTALES

4.1 PROGRAMA DE MANTENIMIENTO Y MEJORA DE LA RED DE PISTAS FORESTALES DEL PN DEL TURIA

Este programa se inició en 2011 con objeto de combatir los incendios forestales desde el punto de vista de la prevención de su inicio, así como de su rápida detección y de acuerdo con el Plan de Prevención de Incendios Forestales del Parque Natural del Turia.

Anualmente se lleva a cabo una revisión de hidrantes, balsas y depósitos de agua contenidos en el Plan de Prevención de Incendios forestales del Parque Natural del Turia. Los trabajos llevados a cabo consisten en la revisión de llaves de paso y racores, desbroces, arreglo de arquetas deterioradas y construcción de nuevas arquetas.

5. PLANIFICACIÓN Y GESTIÓN PARA LA CONSERVACIÓN

5.1 CONSERVACIÓN DE FAUNA

5.1.1 Seguimiento de la población de nutria del Parque Natural del Turia

En el año 2013, agentes medioambientales de la CITMA, detectan la presencia de nutria en el ámbito del Parque Natural del Turia, en diversos puntos hasta Riba-roja del Turia. Posteriormente, personal del Centro de Recuperación de Fauna la Granja del Saler junto a personal del Parque Natural del Turia, realizan un sondeo y vuelven a validar la presencia de la nutria con varios positivos de excrementos en Vilamarxant y Pedralba. También la Asociación Cultural 9 d'Octubre realiza un avistamiento de una nutria en el tramo del río entre la Presa de Pedralba y la Central Hidroeléctrica de la Pea mientras participan en el Proyecto Life Trachemys, durante el 2013 se llevó a cabo un seguimiento por parte del equipo de seguimiento de fauna de la Granja del Saler, resultando positivos transeptos en Pedralba, y Vilamarxant. En el año 2016 la brigada del Parque Natural del Turia, realizo un sondeo en verano, aprovechando días de alerta 3, siendo los resultados los siguientes:

Fecha	Localidad	positivo/negativo	UTM1X1	Observaciones
27/07/2016	Pedralba	Positivo	X: 693794; Y: 4387030	Heces
27/07/2016	Pedralba	Positivo	X: 694143; Y: 4386699	Huellas
27/07/2016	Pedralba	Positivo	X: 694481; Y: 4386340	Heces y huellas
27/07/2016	Pedralba	Positivo	X: 694546; Y: 4386146	Heces y huellas
28/07/2016	Pedralba	Positivo	X: 694995; Y: 4385834	Huellas
28/07/2016	Pedralba	Positivo	X: 695809; Y: 4385586	Heces
28/07/2016	Pedralba	Positivo	X: 695982; Y: 4385615	Heces
28/07/2016	Pedralba	Positivo	X: 696142; Y: 4386340	Huellas
28/07/2016	Pedralba	Positivo	X: 694546; Y: 4385679	Heces
28/07/2016	Pedralba	Positivo	X: 696166; Y: 4385690	Heces
28/07/2016	Pedralba	Positivo	X: 696307; Y: 4385860	Heces
01/08/2016	Pedralba	Positivo	X: 696315; Y: 4386021	Heces
01/08/2016	Pedralba	Positivo	X: 696353; Y: 4386074	Heces
01/08/2016	Pedralba	Positivo	X: 696546; Y: 4386257	Heces
01/08/2016	Pedralba	Positivo	X: 696606; Y: 4386252	Heces
01/08/2016	Pedralba	Positivo	X: 696702; Y: 4386186	Heces
01/08/2016	Pedralba	Positivo	X: 697007; Y: 4385918	Heces
01/08/2016	Pedralba	Positivo	X: 697168; Y: 4385779	Heces
03/08/2016	Pedralba	Positivo	X: 697354; Y: 4385812	Heces
03/08/2016	Pedralba	Positivo	X: 697736; Y: 4385876	Heces
03/08/2016	Pedralba	Positivo	X: 697726; Y: 4386058	Heces
04/08/2016	Pedralba	Positivo	X: 697671; Y: 4386082	Heces y huellas
04/08/2016	Pedralba	Positivo	X: 697482; Y: 4386149	Heces
04/08/2016	Pedralba	Positivo	X: 697732; Y: 4386212	Huellas

5.2 CONSERVACIÓN DE FLORA

5.2.1 Introducción de *Aristolochia clematitis*.

Aristolochia clematitis es una especie herbácea, que en el Catálogo Valenciano de Especies de Flora Amenazadas, está catalogada en el Anexo Ia. En Peligro de Extinción. El CIEF en colaboración con el Centro de Visitantes del Parque Natural del Turia, ha llevado a cabo una introducción de la especie en una pequeña parcela de ribera en Vilamarxant, con el objetivo de ver como responde a las condiciones del ecosistema de ribera del Parque Natural del Turia, y de crear una nueva población de la planta en la Comunitat Valenciana, pues solo se le conoce una única y pequeña población.

Se realizó un censo el 21 de octubre de 2016, donde se constató la supervivencia de 21 ejemplares vivos.

5.3 CONSERVACIÓN DE HÁBITATS

5.3.1 Proyecto de *Apadrinamiento de las riberas del Río Turia*.

“Apadrinamiento de las Riberas del del Turia” es un programa de educación ambiental en el Parque Natural del Turia. Se inicia en 2010 y para el 2017 está prevista la participación de más de 40 entidades entre ayuntamientos, asociaciones y centros educativos.

El objetivo principal es educar a la población local sobre la conservación y el uso sostenible del medio natural. Cambiar la idea de que el medio natural está para servir al hombre, por la idea de que pertenecemos al medio natural y lo podemos usar de una forma sostenible y respetuosa. También mediante la acción de apadrinamiento, se persigue recuperar el ecosistema de ribera y su paisaje, a la vez que se lucha contra especies invasoras y se ayuda a la prevención de incendios forestales

El proyecto cuenta con la colaboración de las siguientes instituciones:

- Ayuntamientos adscritos al ámbito territorial del PN del Turia.
- Centros educativos, fundaciones y asociaciones concienciadas con la conservación.
- Vivero de Quart de Poblet dependiente de la Generalitat.
- Oficina del Parque Natural del Turia.

Las actuaciones realizadas durante este año 2016 han sido:

1. Recolección del material de reproducción y preparación de los esquejes para la próxima campaña.

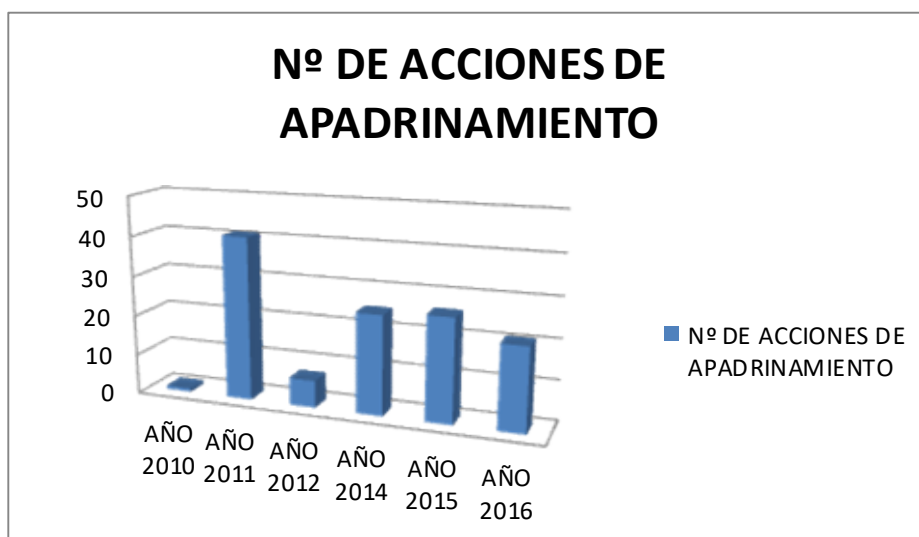
2. Plantación, en el vivero, de los 1000 esquejes preparados, correspondientes a *Populus alba*, *Salix alba*, *Salix atrocinerea*, *Salix eleagnos*, *Salix purpurea*, *Salix fragilis* y *Tamarix canariensis*.
3. Programación de la campaña 2017.
4. Repoblación del entorno del Centro de Visitantes del Parque, en el A.R de la Explanada del Río en Riba-roja del Turia y en la ribera del río de Pedralba, Vilamarxant, Manises y Quart de Poblet.
5. Colaboración con el apadrinamiento de ribera en Paterna, a cargo de la Coordinadora en Defensa de los Bosques del Turia, enmarcado en el Proyecto de Repoblación del Pontó.

Ha modo de resumen se presentan los datos recopilados desde que se desarrolla la actividad:

Número de acciones de apadrinamiento:

Año	2010	2011	2012	2014	2015	2016
Número de actuaciones	1	41	7	25	26	21

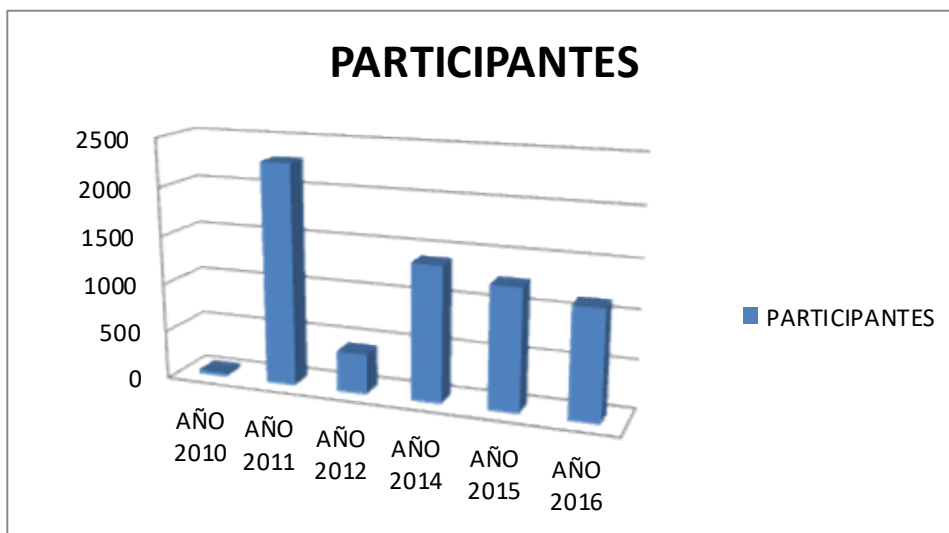
121 acciones de apadrinamiento desde 2010



Número de personas que han participado:

Año	2010	2011	2012	2014	2015	2016
Número de personas	45	2291	424	1401	1260	1136

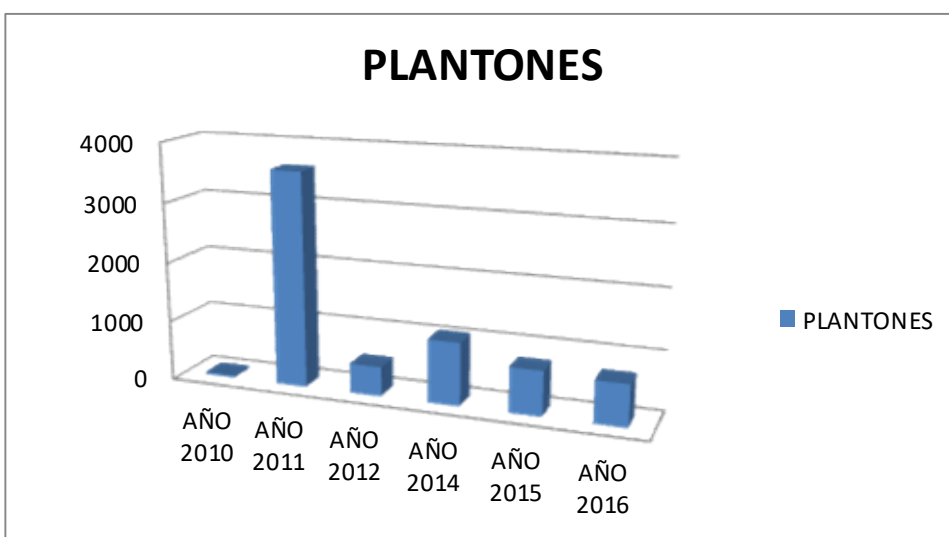
Total de participantes: 6.557 personas



El número de plantones que se han plantado:

Año	2010	2011	2012	2014	2015	2016
Número de plantones	45	3601	508	1063	761	711

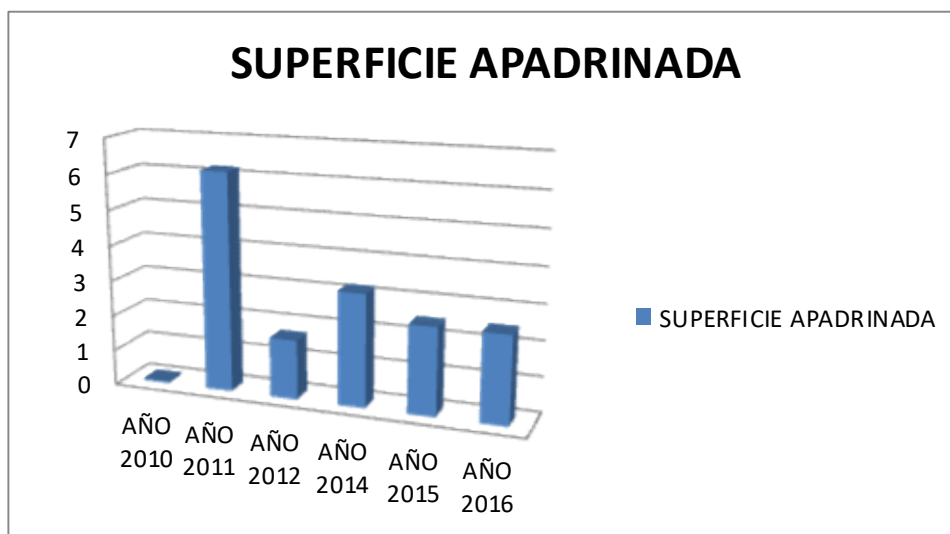
Total: 6.679 plantones



La superficie de ribera apadrinada:

Año	2010	2011	2012	2014	2015	2016
Hectáreas sobre las que se ha actuado	0.073	6.19	1.7	3.2	2.5	2.5

Total: 16.18 Hectáreas



Las entidades participantes o colaboradoras han sido:

En el 2010: CEIP El Garbí.

En el 2011: Ayuntamiento de Paterna, Ayuntamiento de Riba-roja de Túria, Ayuntamiento de Pedralba, Ayuntamiento de Manises, Ayuntamiento de Vilamarxant, CEIP Maestro Juan Bernia, CEIP Ausias Màrch, CEIP Mas D' Escoto, CEIP Camp de Turia, CEIP Eres Altes, CEIP Cervantes, CEIP Asunción Nuestra Señora, IES Malla, IES El Quint, CEIP Benjamín Benlloch, CEIP Patronato Sagrada Familia, CEIP La Constitució, CEIP San Juan de Ribera, IES Rodrigo Botet, CEIP Vicente Nicolau, CEIP Enric Valor, IES la Moreria, CEIP Félix Rodríguez de la Fuente, CEIP La Font, CEIP Sra. De la Asunción, IES Camp de Túria, Asociación de Familias Numerosas de Valencia, Jóvenes Socialistas de Pedralba, Timberland, Coordinadora en Defensa de los Bosques del Túria, Scouts de Paterna .

En el 2012: Ayuntamiento de Manises, Ayuntamiento de Vilamarxant, CEIP Félix Rodríguez de la Fuente, CEIP Patronato Sagrada Familia, Baxter, Naturaleza y Animales, La Caixa, Asociación Entrepins.

En el 2014: Ayuntamiento Manises Departamento Juventud, Ayuntamiento de Riba-roja de Túria, IES Tavernes Blanques, CEIP Cervantes, IES Camp de Túria, CEIP. Nuestra Señora de Fátima, IES Pla de Nadal, CEIP Mas D'Escoto, CEIP. W.A. Mozart, Coordinadora en Defensa de los Bosques del Turia, AE-AGRÓ, UVUA, Voluns, Fundación Valencia CF, BBvA.

En el 2015: Ayuntamiento de Pedralba, Ayuntamiento de Paterna, Ayuntamiento Manises Departamento Juventud, CEIP Vicente Nicolau Balaguer, CEIP Cervantes, CEIP Asunción de Nuestra Señora, IES Riu Túria, IES Camp de Turia, CEIP El Pilar, CEIP Mas D'Escoto, CEIP Horta Major, CEIP Maestro Juan Bernia, CEIP Joan Fuster, CEIP Felix Rodríguez de la Fuente, IES el Saler, CEIP Vicent Nicolau, CEIP Nuestra señora del Carmen, Centro de Educación Especial Virgen de la Esperanza, AE-AGRÓ, UVUA, Voluns, Xarxa Joves de Xirivella, BBvA, Canon, LIMNE, Afempea, Coordinadora en Defensa de los Bosques del Turia, Ecoplantmed.

En el 2016: Ayuntamiento Manises Departamento Juventud, Ayuntamiento de Vilamarxant, Ayuntamiento de Riba-roja de Túria, IES Patronato Sagrada Familia, CEIP Mas d'Escoto, IES Quint, IES Pere Boil, CEIP Maestro Juan Bernia, CEIP Félix Rodríguez de la Fuente, CEIP Asunción de Nuestra Señora, Escuela San José, IES Riu Túria, CEIP Eres Altes, IES Camp de Túria, CEIP Cervantes, UVUA, Agro, Grupo de Crianza Bosque, Servicio de Vida Silvestre, Coordinadora en Defensa de los Bosques del Turia.

RESUMEN DE PARTICIPANTES		
ENTIDAD	FECHA	PARTICIPANTES
IES Patronato Sagrada Familia	12/01/2016	58
IES Patronato Sagrada Familia	14/01/2016	40
CEIP Mas d'Escoto	19/01/2016	80
CEIP Mas d'Escoto	21/01/2016	95
IES QUINT	29/01/2016	82
UVUA-AGRO	31/01/2016	20
Día del Árbol Riba-roja	31/01/2016	75
Grupo de Crianza Bosque	02/02/2016	15
CEIP Eras Altas	02/02/2016	50
CEIP Cervantes	04/02/2016	50
CEIP Asunción de Nuestra Señora	04/02/2016	70
Escuela San José-UVUA	05/02/2016	70
IES Camp de Turia	05/02/2016	50
IES Pere Boil	09/02/2016	45
IES Pere Boil	11/02/2016	51
IES Pere Boil	12/02/2016	43
Grupo de Crianza Bosque	18/02/2016	31
CEIP Maestro Juan Bernia	25/02/2016	40
Servicio de Vida Silvestre	27/10/2016	80
CEIP Felix Rodríguez de la Fuente	03/11/2016	51
IES Riu Túria	10/11/2016	40
TOTAL PARTICIPANTES:		1.136

5.3.2 Proyecto de mantenimiento de las Microrreservas del Parque.

En el Parque Natural del Turia se localizan 3 Microrreservas, se ha llevado a cabo el mantenimiento del cierre de sendas ilegales que utilizan cicloturistas de descenso en el MUP de la Rodana.

5.3.3 Proyecto de control de la plaga forestal *Tomicus* y *Orthotomicus*.

Durante 2014, se produjo un fuerte ataque, a las pinadas de pino carrasco del MUP de "Les Rodanes", de una plaga escolítidos, concretamente de *Tomicus* y *Orthotomicus* que están

afectando a más de un tercio de la masa. Estas plagas se han desencadenado como consecuencia de la fuerte sequía que afecta a la Comunitat Valenciana.

Desde Sanidad Forestal de la Conselleria de Infraestructuras, Territorio y Medio Ambiente, se recomendó la urgente intervención en la masa de pino carrasco del MUP de “Les Rodanes”, indicando que se debía llevar a cabo el apeo de árboles afectados y descortezado de los mismos, así como tratamiento con trampas de feromonas, siendo las épocas recomendadas en el informe para hacer estos trabajos agosto de cara a hacer frente al *Orthotomicus* y Septiembre de cara a hacer frente al *Tomicus*.

Los trabajos que se han llevado a cabo en el ámbito del Parque Natural del Turia (PNT), por parte de las brigadas del Parque en colaboración con el Ayuntamiento de Vilamarxant, tienen el fin de eliminar combustible muerto, ayudando a su descomposición natural, se ha trabajado en rodales de elevada pendiente y difícil acceso para la maquinaria pesada.

Los trabajos se centran en aprear y tronzar pies muertos, llevando a cabo un triturado de los elementos más finos y utilizando los elementos más gruesos para realizar fajas en el sentido de las curvas de nivel, para evitar la pérdida de suelo por la escorrentía superficial de las aguas de lluvia.

La superficie de actuación durante el año 2016 ha sido de 2,5 hectáreas en zonas de elevada pendiente y difícil acceso.

5.4 CONSERVACIÓN DEL PATRIMONIO CULTURAL Y ETNOGRÁFICO

5.4.1 Mantenimiento de construcciones de piedra en seco.

Revisión de construcciones de piedra en seco, como son catxirulos y aljibes, para detectar posibles desperfectos y elaborar una propuesta de reparación.

Las brigadas del Parque se encargan de reparar los desperfectos y de llevar un mantenimiento anual de dichos elementos.

5.5 ADQUISICIÓN Y MEJORA DEL CONOCIMIENTO

5.5.1 Inventariado de especies

Fruto de las tareas de “Reconocimiento del Medio” realizadas por el personal adscrito al Centro de Visitantes del Parque se recogen y transfieren, al Banco de datos del

Servicio de Biodiversidad de la CITMA, los datos de los inventarios realizados de flora y fauna. El objetivo del inventariado es constatar la presencia y distribución de las especies de flora y fauna adscritas al ámbito territorial del PN del Turia, así como el de conocer la evolución de las especies inventariadas y el de detectar la presencia de nuevas especies no citadas hasta ahora en este ámbito.

A lo largo del ejercicio 2016 se ha recogido un total de 20 citas, distribuidas de la siguiente forma:

- 1 citas de Flora.
- 2 citas de nidificación de Aves.
- 3 citas de observaciones y evidencias de actividad de Mamíferos.
- 1 citas de observaciones de Anfibios.
- 1 citas de observaciones de Peces.
- 2 citas de observaciones de Reptiles

5.5.2 Recopilación de citas de atropellos de fauna silvestre en parques naturales de la Comunidad Valenciana

Con el objetivo de conocer con detalle el impacto de los atropellos sobre la fauna silvestre en los Parques Naturales de la Comunidad Valenciana, y ante la posibilidad de llevar a cabo medidas correctoras en un futuro, surge la necesidad de mantener actualizada una base de datos al respecto. Este estudio continua manteniéndose actualizado con la información proporcionada periódicamente de los distintos atropellos que se detectan en el ámbito del Parque Natural del Turia y que se incorporan a la base de datos del Banco de Datos de la Biodiversidad de la CITMA y que durante el ejercicio 2015 ha resultado ser de 9 citas de atropellos, de las cuales 7 citas han sido realizadas por la Coordinadora en Defensa de los Bosque del Turia.

6. PROGRAMA DE MANTENIMIENTO

Las actuaciones que la Brigada de Mantenimiento ha realizado a lo largo del ejercicio 2016 son las que se detallan a continuación:

ACTUACIÓN: **Adecuación de infraestructuras e instalaciones.**

Descripción:

- Revisar hidrantes y depósitos de incendios, desbroces perimetrales y mantenimiento de sistemas.
- Limpieza de almacén y mantenimiento de maquinaria.
- Mantenimiento y limpieza de aljibes y catxirulos.
- Hacer desagües en la caseta del hidrante de Canicati.
- Restauración de catxirulos y aljibes.
- Tratamiento con aceite de linaza del vallado y mesas en centro de Visitantes.
- Revisión y mantenimiento de vehículo 4x4.
- Desbroce y arreglo del riego del Arboretum
- Alerta 3. Revisión de pistas e itinerarios.
- Cambio de sitio de la puerta de acceso trasera, rampa para vehículos y minusválidos.
- Arreglo de ladrillos de la terraza del Centro de Visitantes.
- Construcción de arqueta-caseta para hidrante y colocación de un hidrante nuevo.
- Lijado y aplicación de aceite de linaza a las mesas y la fuente de la Casa de Madera.
- Reparación de 6 mesas y de la fuente, en el Área Recrativa de la Explanada del Río.

TÉRMINO MUNICIPAL: Vilamarxant, Pedralba, Riba-roja de Túria, Quart de Poblet.

ACTUACIÓN: Colocación y reparación de vallas.

Descripción:

- Colocación de vallado de madera paralelo al camino de la Bassa Barreta junto a albergue.
- Colocación de vallado y puerta de madera en el Parking y Área Recreativa de la Explanada del Río.
- Reparación del vallado de la Bassa Barreta.

TÉRMINO MUNICIPAL: Vilamarxant, Riba-roja de Túria

ACTUACIÓN: Producción de planta en vivero.

Descripción:

- Producción de estaquillas para hacer plantones.
- Plantación de estaquillas en macetas en el vivero del CIEF en Quart de Poblet.
- Corta y tratamiento de cañas para hacer tutores.
- Sacar planta a raíz desnuda del vivero forestal de Pedralba.

TÉRMINO MUNICIPAL: Quart de Poblet, Riba-roja de Túria, Pedralba, Calles, Chelva, Titaguas

ACTUACIÓN: Tratamientos de la vegetación.Descripción:

- Control y eliminación de acacias en el río.
- Apeo, desramado, tronzado y eliminación de restos de pinos afectados por Tomicus.
- Corta de Ailanthus de la pista de la Balsa Barreta y transporte al eco parque de Vilamarxant, 8 remolques.
- Clareo, poda, desbroce y eliminación de restos de pinada de regeneración natural después de incendio, 600m².
- Clareo de pinos y eliminación de restos para favorecer la regeneración de la masa de pino carrasco en la zona del incendio del 96 en la Vallesa.
- Desbroce del perímetro del Centro de Visitantes.
- Apeo, desramado y triturado de restos de pinos muertos por Tomicus
- Eliminación de opuntias en el camino de Jujeve.
- Desbroce de los márgenes del camino rio arriba de Riba-roja de Túria.
- Desbroces de márgenes del Parque Fluvial del Turia
- Extracción de rizoma de caña en colaboración con la retro-excavadora del ayuntamiento de Ribarroja.
- Desbroce de cañar, poda del arbolado y eliminación de restos.
- Poda y triturado de ramas de arbolado que invadía el camino, entre pasarelas 12, 13, 17 y 18 del Parque Fluvial.
- Desbroce de cañas, poda, resalveo de arbolado y triturado de restos y extracción de rizoma y transporte a ecoparque.
- Desbroces del perímetro de árboles monumentales para prevención de incendios.
- Identificación y protección de endemismos de la zona.

TÉRMINO MUNICIPAL: Pedralba, Vilamarxant, Riba-roja de Túria, Paterna, Manises, Quart de Poblet.

ACTUACIÓN: Regeneración de áreas degradadas.Descripción:

- Corta de pinos y acordonado de restos para posterior triturado del incendio de 2014 de la Vallesa.
- Apeo, desrame y tronzado de pinos muertos por tomicus, con los restos se hacen fajinas.
- Desbroce de cañar, poda de arbolado y triturado de restos.
- Retirada de escombros de margen de camino y transporte al ecoparque.
- Revisión y cierre de sendas ilegales en Rodanes y Pea.

TÉRMINO MUNICIPAL: Vilamarxant, L'Elia, Riba-roja de Túria.**ACTUACIÓN: Adecuación de áreas de uso público**Descripción:

- Desbroces de vegetación herbácea y poda de arbolado.
- Arreglo de bancos y mesas.
- Colocar mesas nuevas.
- Arreglo de papeleras.

TÉRMINO MUNICIPAL: Riba-roja de Túria, Benaguasil, Vilamarxant, Pedralba, Manises

ACTUACIÓN: Adecuación de itinerariosDescripción:

- Apeo, retirada de leñas y triturado de restos de pinos muertos por tomicus susceptibles de caer en la senda y en las trincheras de les Rodanes.
- Revisión y mantenimiento de la ruta del Palmeral.
- Revisión y mantenimiento de la ruta del Agua.
- Revisión y mantenimiento de la ruta de la Pea.
- Apeo, desramado y tronzado de pinos quemados caídos o susceptibles de caer a la senda del Palmeral.
- Desbroce de la ruta del Agua junto al motor del Palmeral.
- Desbroce del camino de subida a la Torre de Felx.
- Desbroce del nuevo acceso a la pasarela 0 del Parque Fluvial del Turia.
- Soplar, picar y rastrillar el firme del nuevo acceso a la pasarela 0 del Parque Fluvial del Turia.
- Poda, retirada de árboles caídos, triturado de restos y repaso del firme de la ruta de les Rodanes.
- Desramado, tronzado y triturado de restos de un pino caído que impedía el paso en el Parque Fluvial del Turia.
- Desramado, tronzado y triturado de restos de un chopo caído que impedía el paso en el Parque Fluvial del Turia.
- Desbroce del nuevo trazado del camino del Parque Fluvial desde la pasarela 0 hasta la bajada a los huertos urbanos.

TÉRMINO MUNICIPAL: Pedralba, Riba-roja de Túria, Vilamarxant, Benaguasil, Manises

ACTUACIÓN: Actuaciones de mejora de la fauna.Descripción:

- Seguimiento de nutrias, huellas y excrementos de nutria, entre Pedralba y Vilamarxant.
- Suelta de anguilas en Masia de Traver.

TÉRMINO MUNICIPAL: Riba-roja de Túria y Pedralba.

ACTUACIÓN: Plantaciones.Descripción:

- Trasplante de plantones del vivero forestal de Pedralba a zonas de ribera.
- Desbroces y acondicionamiento de parcelas de Apadrinamiento de las Riberas del Turia.
- Riegos de auxilio de las plantaciones de Apadrinamiento de las Riberas del Turia. (En primavera un riego mensual y en verano dos riegos mensuales, siempre en función de las precipitaciones)
- Desbroces de vegetación espontanea en las plantaciones de Apadrinamiento de las Riberas del Turia. (Un desbroce cada dos meses en primavera y verano).
- Transporte de la planta desde el Vivero del CIEF a las zonas de plantación.

TÉRMINO MUNICIPAL: Pedralba, Vilamarxant, Riba-roja de Túria, Paterna, Manises, Quart de Poblet.

ACTUACIÓN: Arreglo de caminos y sendasDescripción:

- Limpieza de cunetas y pasos de agua después de lluvias.
- Poda de arbolado y desbroce en márgenes de caminos.

TÉRMINO MUNICIPAL: Riba-roja de Túria, Vilamarxant, Benaguasil y Pedralba.

Actuaciones	Meses 2016											
	I	II	III	IV	V	VI	VII	VIII	IX	X	XI	XII
Adec. Infraestructuras e Instalaciones	•		•	•	•	•	•	•	•		•	•
Colocación y Reparación Vallas									•			•
Producción de Planta en Vivero		•			•							
Tratamiento de vegetación	•	•	•	•	•	•	•	•	•	•	•	•
Regeneración Áreas Degradadas		•			•	•				•		•
Adecuación de Áreas de Uso Público			•	•			•	•	•			•
Adecuación de Itinerarios	•	•	•	•	•	•	•		•		•	•
Actuaciones de mejora para fauna							•	•				•
Plantaciones	•	•	•	•	•	•	•	•	•	•	•	•
Arreglo de caminos y sendas												•

Actuaciones	Municipios								
	Quart de Poblet	Manises	Paterna	Riba-roja	L'Elia	Vilamarxant	Benaguacil	Pedralba	Liria
Adec. Infraestructuras e Instalaciones	•			•		•		•	
Colocación y Reparación Vallas				•		•			
Producción de Planta en Vivero	•			•				•	
Tratamiento de vegetación	•	•	•	•		•		•	
Regeneración Áreas Degradadas				•	•	•			
Adecuación de Áreas de Uso Público		•		•		•	•	•	
Adecuación de Itinerarios		•		•		•	•	•	
Actuaciones de mejora para fauna				•				•	
Plantaciones	•	•	•	•		•		•	
Arreglo de caminos y sendas				•		•	•	•	

7. PLANIFICACIÓN PARA LA INTEGRACIÓN EN ENTORNO SOCIAL

7.1 PROGRAMA DE COMUNICACIÓN Y DIVULGACIÓN

7.1.1 Jornadas

7.1.1.1 “Las aves insectívoras en el Parque Natural del Turia”

Jornada organizada junto al Grupo Medioambiental de L’Eliana y llevada a cabo en les Rodanes de Vilamarxant. Consistió en una charla sobre aves insectívoras y posteriormente los participantes llevaron a cabo una revisión y limpieza de las cajas nido instaladas en el monte.

7.1.1.2 “Otoño en la huerta”

Visita a los huertos de ocio de la empresa “Huertos del Turia”, los huertos de ocio son una nueva alternativa para rentabilizar los huertos tradicionales junto al Turia. La empresa Huertos del Turia, lleva a cabo el alquiler de pequeñas parcelas dentro del huerto, para que personas que no disponen de terrenos agrícolas puedan cultivar sus propias verduras y hortalizas, además reciben conocimientos sobre agricultura ecológica. Durante la jornada los participantes pudieron recibir una iniciación a la agricultura ecológica.

7.1.1.3 “Suelta de anguilas en el Turia”

Jornada organizada conjuntamente con la Fundación Limne, y consistió en una charla para conocer la biología y casuísticas más importantes que afectan a las anguilas, posteriormente se realizó una suelta de anguilas para repoblar el río.

7.1.1.4 “Taller de estudio de identificación de las egagrópilas de las rapaces nocturnas del Parque Natural del Turia.”

El Parque Natural del Turia en colaboración con la Asociación Ambiens, realizaron una jornada para estudiar egagrópilas de rapaces nocturnas y ver cual es su alimentación. Además de dar a conocer la importancia para el ecosistema de la presencia de estas aves.

7.1.1.5 “Taller de fabricación de comederos de aves.”

El Parque Natural del Turia organizó un taller para la construcción de comederos de aves, mediante la reutilización de envases. Durante el taller se llevó a cabo una charla interpretativa sobre aves migratorias que viven en el Parque Natural del Turia.

7.1.1.6 “Las aves insectívoras en el Parque Natural del Turia.”

Jornada en el monte del Palmeral, para revisar y georreferenciar las cajas nido que se colocaron en 2014. Los participantes conocieron las especies de aves insectívoras que habitan en el monte del Palmeral y llevaron a cabo una labor de voluntariado al realizar el mantenimiento de las cajas nido.

7.1.1.7 “El agua un bien muy preciado.”

Itinerario temático del aprovechamiento del agua del río Turia para el uso agrícola. Durante el recorrido los participantes pudieron conocer el sistema de aprovechamiento del agua del río y la arquitectura ligada a tal aprovechamiento.

7.1.1.8 “Ruta de las Trincheras y Rodana del Pic.”

Ruta para conocer el patrimonio arquitectónico de las trincheras de la Guerra Civil Española, que se encuentran en la variante de las trincheras de la Ruta Interpretativa de los Rodanes.

Resumen de jornadas y participantes.

JORNADA	FECHA	PARTICIPANTES
Las aves insectívoras en el Parque Natural del Turia	06/02/2016	30
Ruta de las Trincheras y Rodana del Pic	20/02/2016	35
Suelta de anguilas en el Turia	13/07/2016	20
Taller de fabricación de comederos de aves	21/08/2016	15
Las aves insectívoras en el Parque Natural del Turia	10/09/2016	15
El agua un bien muypreciado	17/09/2016	32
Taller de estudio de identificación de las egagrópilas de las rapaces nocturnas del Parque Natural del Turia	01/10/2016	28
Otoño en la huerta	29/10/2016	15
Ruta de las Trincheras y Rodana del Pic	12/11/2016	21
	TOTAL	211

7.1.2 Campañas.

7.1.2.1 “Día del árbol en el Parque Natural del Turia”

Jornada organizada con el Ayuntamiento de Riba-roja de Túria y en la que colaboró la Coordinadora en Defensa de los Bosques del Turia. La jornada consistió en un pequeño recorrido interpretativo por la ribera del río para posteriormente llevar a cabo una plantación de especies autóctonas de ribera.

7.1.2.2 “Día Europeo de los Parques Naturales”

El Parque Natural del Turia y la Fundación Limne, organizaron una jornada de inspección del río en la que por parte de los voluntarios asistentes se llevó a cabo una evaluación de las características físico-químicas del agua y de la calidad biológica de la ribera de un tramo del río Turia en Riba-roja de Túria.

7.1.2.3 “Semana Europea de Prevención de Residuos”

El Parque Natural del Turia y Valencia Consorcio Interior, con motivo de celebrar la Semana Europea de Prevención de Residuos, organizaron una jornada para conocer el camino que siguen los residuos domésticos urbanos, y cual es el tratamiento que reciben, realizándose una visita a la planta de valorización de residuos de Liria.

7.1.2.4 “Día internacional de las Montañas”

La campaña se realizó en el mes de diciembre y consto de las siguientes jornadas:

“Ruta interpretativa en el monte del Palmeral y subida al Cerritico Redondo”

Ruta guiada en el monte del Palmeral, donde se subió al Cerritico Redondo para hacer la foto conmemorativa.

“Ruta interpretativa en el monte de la Pea y subida al mirador de la Troneta.”

Ruta guiada en el monte de la Pea, donde se subió al mirador de la Troneta para hacer la foto conmemorativa.

En total el número de participantes se resume en la siguiente tabla:

CAMPAÑA	JORNADA	FECHA	PARTICIPANTES
Día del árbol en el Parque Natural del Turia	Día del árbol en el Parque Natural del Turia	31/01/2016	75
Día Europeo de los Parques Naturales	Día Europeo de los Parques Naturales	28/05/2016	25
Semana Europea de Prevención de Residuos	Conoce el camino de nuestros residuos domésticos	26/11/2016	19
Día internacional de las Montañas	Ruta interpretativa en el monte del Palmeral y subida al Cerritico Redondo	08/12/2016	30
	Ruta interpretativa en el monte de la Pea y subida al mirador de la Troneta	10/12/2016	30
		TOTAL	179

7.1.3 Difusión de valores del PN del Turia para medios de comunicación

7.1.3.1. Reportaje en la revista “todo turia”

Redacción de noticia sobre el Parque Natural del Turia, sus equipamientos de uso público y la gestión del uso público encaminada a la conservación del medio natural. El reportaje apareció en la revista el mes de agosto.

7.1.3.2. Twitter de Parques Naturales

Difusión de los valores naturales y culturales del Parque Natural del Turia, así como de difusión de actividades y jornadas tanto para darlas a conocer como para publicar los resultados de las mismas.

7.1.4 Página web

Se han realizado las siguientes mejoras en la página web del Parque:

- Enero 2016: Modificación de horario de atención al público, en el apartado de “Centro de Interpretación y Áreas Recreativas”.
- Publicación en el “Tablón de Anuncios” de jornadas en las que participa u organiza el personal del Parque Natural del Turia.
- Octubre de 2016: Nueva cartografía e información en el apartado de “Rutas y Senderos”, Inclusión de la cartografía de rutas mejorada e información descrita de las rutas. Además se añade un link para poder hacer descargas de la cartografía de las rutas en formato GPX y formato KML, para poderlas utilizar en dispositivos GPS y en Google Earth.

Informe del año 2016 de Google Analytics sobre visitas a la página web del Parque.

Sesiones: La suma de veces que los usuarios han interactuado con la web. Un usuario puede sumar varias sesiones en diferentes períodos de tiempo.

Número de páginas vistas: La suma de las páginas visitadas dentro de cada web del PN (flora, fauna, rutas, actividades...)

Usuarios: La suma de usuarios diferentes. Es un dato inferior al nº de sesiones puesto cada usuario que haya entrado varias veces a la web cuantifica como uno sólo, no sumando las repeticiones.

Ciudad (donde procede la sesión): este dato puede ser relevante por la procedencia de la visita web.

Visión general de audiencia

1 ene. 2016- 31 dic. 2016

 Todos los usuarios
100,00 % Sesiones

Visión general



Sesiones

12.894

Usuarios

8.433

Número de visitas a páginas

43.090

Páginas/sesión

3,34

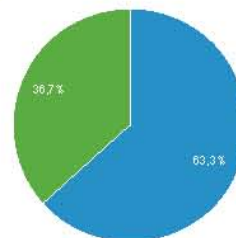
Duración media de la sesión

00:02:21

Porcentaje de rebote

58,90 %

■ New Visitor ■ Returning Visitor



% de nuevas sesiones

63,18 %

Ciudad	Sesiones	% Sesiones
1. Valencia	7.851	60,89 %
2. Madrid	787	5,72 %
3. (not set)	526	4,08 %
4. Barcelona	460	3,57 %
5. Paterna	296	2,30 %
6. Mislata	269	2,09 %
7. Alicante	255	1,98 %
8. Torrent	246	1,91 %
9. Castellon de la Plana	186	1,44 %
10. La Canyada	124	0,96 %

AÑO	SESIONES	USUARIOS	Nº DE PÁGINAS VISITADAS	PÁGINAS POR SESIÓN	DURACIÓN MEDIA SESIÓN	% DE NUEVOS VISITANTES
2015	13.853	7.928	46.425	3,35	0:02:31	54,9
2016	12.894	8.433	43.090	3,34	0:02:21	63.3

En la página web de cada Parque Natural de la Comunitat Valenciana, se dispone de un apartado para que todos aquellos interesados en recibir información sobre las actividades y jornadas en el Parque, faciliten su e-mail y así poder enviarles toda la información. A marzo de 2017 el número es de 528.

7.2 PROGRAMA DE EDUCACIÓN AMBIENTAL

Este programa se inició durante el curso escolar 2009-2010 y han sido bastantes centros educativos los interesados en el desarrollo del mismo. Durante los dos primeros trimestres de 2016, solo se pudo atender por motivos de encomienda a los centros que ya habían reservado fecha para el 2016 en el año 2015, y para el último trimestre de 2016 se volvió a dar el servicio, debido a esto el número de participaciones en el 2016 es mucho menor que en otros años.

7.2.1 Proyecto presentación del Parque Natural del Turia.

Es una iniciativa que va dirigida a las poblaciones más próximas al Parque, priorizando sobre los municipios del área de protección, población más próxima al Parque, y prevaleciendo sobre el ámbito escolar, destinatarios sobre los que tenemos que hacer un mayor esfuerzo por hacerles llegar el concepto de Parque Natural. La finalidad de este proyecto es que los niños puedan conocer los valores del entorno natural en el que viven.

Aspectos que se tratan en la visita:

- Recomendaciones para la visita
- ¿Qué es un Parque Natural? / ¿Qué es el Parc Natural del Turia? / Recomendaciones durante la visita.
- Por qué de su protección.
- Ubicación del Parque.
- El río Turia.
- Su Medio Natural y Cultural:
 - ✓ Vegetación

- ✓ Fauna
- ✓ Patrimonio Histórico-Cultural

El total de participantes se presenta en la siguiente tabla:

Centro Educativo	Fecha	ACTIVIDAD	PARTICIPANTES
IES Marti Sorolla	24/02/2016	Recorrido interpretativo	55
Universidad de Valencia	05/04/2016	Charla informativa en el Centro de Visitantes	50
Universidad de Valencia	07/04/2016	Charla informativa en el Centro de Visitantes	50
CEIP Felix Rodriguez se la Fuente	08/11/2016	Recorrido interpretativo	45
CEIP Angelina Carnicer	15/11/2016	Recorrido interpretativo	85
UPV. Grado de Ciencias Ambientales	07/12/2016	Recorrido interpretativo	51
CEIP Escuela 2	13/12/2016	Recorrido interpretativo	51
CEIP Campes	15/12/2016	Recorrido interpretativo	75
TOTAL ALUMNOS:			462

7.2.2 Diseño de guía didáctica básica para el profesorado.

Diseño de una guía didáctica para el profesorado y de un cuaderno de campo para el alumnado. Este material se ha elaborado con la intención de que los docentes puedan realizar un trabajo, previo y posterior, a la visita al Parque Natural y su entorno. De esta manera se pretende dar un servicio de calidad por parte de los guías que realizan la visita y poder profundizar en aquellos conceptos que los profesores crean más conveniente de acuerdo con su currículo académico.

Tanto en la guía didáctica como en el cuaderno se exponen de manera sencilla aquellos valores más representativos del Parque Natural.

7.3 PROGRAMA DE VOLUNTARIADO

7.3.1 Voluntariado ambiental en el Parque Natural del Turia.

Durante el año 2016 se ha continuado con la planificación del funcionamiento del voluntariado ambiental del Parque Natural del Turia, además se ha asesorado y proporcionado apoyo técnico al voluntariado.

7.3.2 Grupo Voluntariado del Parque Natural del Turia.

Continúan con los proyectos ya iniciados en 2013, siguen desarrollado el “Proyecto de Catalogación de Orquídeas Silvestres en el Parque Natural del Turia”, consistente en la catalogación y georeferenciado mediante cuadrículas UTM 1x1, cedidas por el Jardín Botánico de Valencia, de las poblaciones ya conocidas de orquídeas silvestres en el Parque Natural del Turia.

También han continuado con la “Campaña de Fomento de Aves Insectívoras, Murciélagos y otras Actividades Relacionadas con el Control de Plagas Forestales”, consistente en tres fases:

- Fase 0: Colocación de cajas nido para favorecer la nidificación de especies de interés.
- Fase 1: Visitas en época de cría para comprobar ocupación de las cajas (censos de vista).
- Fase 2: Revisión y mantenimiento de cajas nido en otoño.

Este proyecto retoma la iniciativa de otro proyecto anterior (2004-2009). Con este grupo se ha continuado este año con la FASE 2 de revisión y mantenimiento de cajas nido en otoño.

7.3.3 Coordinadora en Defensa de los Bosques del Turia.

Durante el año 2016, la Coordinadora ha llevado a cabo las actividades y acciones en el Parque Natural del Turia, algunas de las cuales se resumen en los siguientes apartados.

1. Trabajos con AFEMPES

Con el grupo de voluntarios de AFEMPES (14 personas), a través de un proyecto de ApS, se han realizado más de 40 salidas y entre los que se destacan los siguientes trabajos:

Trabajos de clareo en la Vallesa: (29-02-16), (08-03-16), (08-04-16), (11-04-19), (06-05-16), (16-05-16), (23-05-16), (06-06-16), (16-12-16), (21-12-16).

Trabajos en El Pontó: Riegos, alcorques, corte caña, limpieza....:(22-02-16), (29-02-16), (08-03-16), (23-04-16), (25-04-16).

Trabajos en La Corrucosa: Plantación riegos, alcorques, corte caña, limpieza:(15-02-16), (22-02-16), (14-03-16), (18-03-16), (30-05-16).

Inspección zona de plantación en Els Pous: (03-06-16).

Inspección Parque Fluvial: En todas las salidas realizadas.

2. Inauguración exposición fotográficas de las labores de AFEMPES en el Parque Natural del Túria: Paterna (04-02-16), L'Elia (28-10-16).

3. Entrevista en el programa de Ximo & cia. de Levante TV sobre las labores de la Coordinadora-AFEMPES en el Parque Natural del Turia (15-12-16).

4. Plantaciones

Se han realizado 4 plantaciones, con diferentes colectivos y Ayuntamientos, en diferentes puntos del Parque Natural:

Plantación con el colegio Claret-Fuensanta y AFEMPES (50 personas): (25-01-16).

Plantación en el día del árbol de Riba-roja (70 personas): (31-01-16).

Plantación en el día del árbol de L'Elia (70 personas): (07-02-16).

Limpieza y plantación en Els Pous (40 personas): (27-02-16).

5. Salidas de reconocimiento del medio

A lo largo del año 2016 se efectuaron diferentes salidas de reconocimiento del medio, tanto para poner de manifiesto los daños provocados por el mal uso del Parque, como salidas programadas para proponer nuevas actividades en el Parque Natural. Se destacan las siguientes:

Contaminación lumínica: Diversas salidas nocturnas para la realización de lecturas de contaminación lumínica.

Parque Fluvial: Reconocimiento de caminos, accesos, pasarelas, paellers (Todo el año).

Visita guiada al Bosque de La Vallesa-Scouts Edelxeiss-x (20 personas)

Clareo en Bosque-La Vallesa: Inspección (21-12-16).

Visita guiada a las trincheras-Colegio IALE (25 personas): (02-03-16).

Inspección líneas eléctricas 220kv.

6. Citas de atropellos de fauna salvaje en el entorno del Parque Natural: marzo a julio (6 conejos, 2 erizos, 1 urraca y 1 serpiente)

7. Charlas divulgativas sobre el efecto de la contaminación lumínica en el Parque Natural.

(20-01-16): Cullera-Programa Unisocietat de la Universitat de Valencia (30 personas).

(28-05-16): Torrent-Museu Comarcal de l’Horta sud (20 personas).

(01-06-16): Meliana-Instituto Municipal de Cultura (30 personas).

(14-10-16): Náquera-Salón de plenos del Castell (50 personas).

(15-11-16): Massamagrell-Programa Unisocietat de la Universitat de Valencia (35 personas).

(02-12-16): San Antonio de Benageber-Local municipal dentro comercial colinas (25 personas)

8. Participación en la Jornada Europea de Innovación Educativa y Ecoturismo con la ponencia “El Parque Natural del Turia: Un espacio protegido que deberíamos cuidar (14-05-16).

9. Participación en el “1 ciclopaseig del patrimoni de l’Horta”. Visita nocturna guiada a El Pontó y detección de murciélagos con ultrasonidos (25 personas) (27-05-16).

10. Participación en las XVI Jornadas Socioambientales de l’Eliana (05-06-16).

11. Participación en la I Jornada “Paisaje, Medio Ambiente y Sostenibilidad de Riba-roja de Túria”: Riba-roja de Túria 8, 10 y 11 de julio de 2016.

12. Participación en la organización de la Jornada “Noves eines per a la valoració de la Contaminació Lumínica”: Riba-roja de Túria 29 de noviembre de 2016 (35 inscritos).

13. Participación en el libro “Historias de superación” con tres historias relacionadas con el Parque Natural, la Coordinadora y AFEMPES (Presentación del libro 14-12-16).

14. Todas estas actividades han dado lugar a 67 entradas en el blog de la coordinadora:
<http://coordinadorabosquesturia.blogspot.com/>

7.3.4 Voluns, Uvua y Agro.

Participación en el Proyecto de Apadrinamiento de las Riberas del Turia.

Apadrinamiento de una parcela de río en el término municipal del Riba-roja del Turia, en el paraje del Camí del Ríu.

Actuación realizada el 31 de enero, se plantaron un total de 100 plantones de ribera procedentes del banco de semillas del CIEF. Las especies eran chopo blanco (*Poppulus alba*) y saúce (*Salix purpúrea* y *Salix alba*), Tarays (*Tamarix sp.*)

Dicho proyecto se realiza en colaboración con la asociación Acció Ecologista Agró.

Visitas con colegios

Siguiendo con la filosofía de la importancia de la educación de estas asociaciones, se hizo una salida con distintos colegios e institutos de la provincia de Valencia (San Pedro Pascual, Salesianos San Antonio Abad, Mas Camarena, IES La Coma e IES Meliana).

Con una charla previa en el centro, llevando a los alumnos a reforestar para que vieran con sus ojos lo que es una vegetación de río mediterráneo. Posteriormente se realizó una jornada práctica de reforestación con especies autóctonas (plantones procedentes del banco de semillas del CIEF y árboles cedidos por el PN, unas 350 plantas en total) así como a la extracción de caña común (*Arundo donax*) y los rizomas de dicha especie.

La actividad se realizó en dos parcelas cedidas por el técnico del PN, en el término municipal de Villamarxante, muy próximas al centro de visitantes del mismo. Todo el procedimiento fue realizado por los alumnos siempre con la supervisión y ayuda cuando era necesaria de los organizadores de UVUA.

Tratamiento de la caña y supervisión de la parcela apadrinada

Debido a la intrusión de maquinaria pesada en la parcela apadrinada nombrada anteriormente, se realizó el día 17 de abril una actividad de supervisión, señalización, riego y sombreado de los plantones supervivientes, así como la extracción de la caña común (*Arundo donax*).

Dicha zona de custodia está invadida por esta especie. Se llevó a cabo la puesta en práctica el manual "Bases para el manejo y control de *Arundo donax* L.(Caña común)" de la Colección Manuales Técnicos de Biodiversidad, 4. Conselleria d'Infraestructures, Territori i Medi Ambient.

7.3.5 Fundació Limne.

Durante 2016 la Fundación Limne llevó a cabo 9 jornadas de voluntariado ambiental y 7 talleres escolares en el Parque Natural del Túria. Estas actividades aglutinaron la participación de 441 personas.

Aparte de estas jornadas, Limne cuenta con varios proyectos de seguimiento de especies y calidad de aguas que desarrollan grupos autónomos de voluntariado en el Parque.

Se desglosan a continuación las diferentes tipologías de actividades que desarrolla Limne:

Suelta de anguilas

Con motivo del Día Europeo de los Parques, Limne colaboró con el Parc Natural del Túria en la organización de una jornada de voluntariado celebrada el **28/05/16**, en la que un total de **400 ejemplares de anguilas** fueron liberados en el Turia, en la localidad de Riba-roja de Túria.

A través de esta acción se pretendía potenciar la existencia de poblaciones silvestres de esta especie en el Parque Natural, ya que estos peces han visto disminuida su distribución por causas diversas, como la presencia de presas, que le impiden alcanzar sus frezaderos óptimos, la contaminación y destrucción de hábitat o la sobrepesca.

La suelta de anguilas, abierta a la población y organizada con motivo de la celebración del día europeo de los parques naturales, contó con la participación de **52 personas**.

Al acto de reintroducción de los ejemplares asistieron, entre otros, el secretario autonómico de Medio Ambiente, Julià Àlvaro; el Director General de Medio Natural, Toni Marzo; el Director del Parque Natural del Turia, Antonio Ballester; el alcalde de Riba-roja de Túria, Robert Raga, así como el de Villamarxant, Jesús Montesinos, y concejales de Pedralba y diputados autonómicos.

Posteriormente, el **13/07/16**, tuvo lugar en Vilamarxant una nueva suelta de ejemplares, en la que Limne volvió a colaborar, mostrando a **80 escolares** del municipio los valores del río y posibles acciones de conservación.

Ambas acciones complementan la suelta de 5.000 ejemplares de anguila europea procedentes de la piscifactoría de Tuéjar, dependiente de la dirección general de Medio Natural y Evaluación Ambiental en varios tramos del río Turia.

Seguimiento de la calidad del río

Desde hace más de 10 años, grupos de voluntarios se movilizan con periodicidad semestral para analizar la calidad química y biológica del río Túria. La primera se analiza con unas pastillas reactivas que miden pH, oxígeno disuelto y nitratos. La calidad biológica, por otra parte, se valora en base a la presencia de ciertas familias de macroinvertebrados y macrófitos.

Durante 2016 la Fundación Limne ha revisado la metodología de su proyecto de inspección de ríos, generando nuevos materiales e índices más eficientes que mejoren la experiencia de los grupos de voluntariado y sus resultados.

Al margen del trabajo de recopilación de datos que realizan los voluntarios de Limne y con ánimo de captar nuevos voluntarios, se realizaron jornadas formativas en Riba-roja del Túria y Manises, para explicar a la ciudadanía cómo puede acercarse al río y valorar su estado:

- ✓ 25/09/16 Jornada formativa en **Manises** (zona área recreativa) para el Seguimiento de Calidad del Río. Asistencia de **32 personas**. Actividad organizada en colaboración con DECATHLON.
- ✓ 25/09/16 Jornada formativa en **Riba-roja de Túria** para el Seguimiento de Calidad del Río. Asistencia de **23 personas**. Actividad organizada en colaboración con DECATHLON. Se complementó con la construcción de cajas refugio para quirópteros.
- ✓ 02/07/16 Jornada formativa en **Manises** para el Seguimiento de Calidad del Río. Asistencia de **10 personas**. En colaboración con el Grupo Aguas de Valencia.
- ✓ 21/05/16 Jornada formativa en **Riba-roja de Túria** para el Seguimiento de Calidad del Río. Asistencia de **19 personas**. En colaboración con el Grupo Aguas de Valencia.

Seguimiento de quirópteros

La mayor parte de especies de murciélagos se encuentran amenazadas y en grave peligro debido, en gran medida, a la destrucción de sus refugios. Además, no se dispone de muchos datos sobre su distribución o el número de ejemplares, lo que hace muy difícil su conservación. Más allá de ello, Limne tiene especial interés en su conservación y, a tal efecto, forma parte de la Asociación Española para la Conservación y el Estudio de los Murciélagos (SECEMU), coordinando la comisión de divulgación.

En 2012 Limne puso en marcha una campaña conocida como SEQUI en la Demarcación Hidrográfica del Júcar, en sintonía con otros seguimientos de quirópteros como el Quirorrius del Museu de Granollers o los que lleva a cabo la Bat Conservation Trust.

SEQUI es un proyecto de seguimiento mediante el cual se pretende obtener una mayor información sobre el estado de conservación y la distribución de los murciélagos, a través de la colaboración de grupos de voluntariado. La metodología es muy simple: con la ayuda del detector de ultrasonidos y tras la formación teórica, todo el mundo puede

apuntarse como voluntario. En la zona del Turia existen varios grupos de voluntariado que envían datos de presencia de diversas especies en el parque natural.

Como complemento a las jornadas formativas, se lleva a cabo la construcción de refugios para quirópteros, que se ceden al Parque Natural.

Para ampliar el número de voluntarios del proyecto Limne llevó a cabo varias actividades demostrativas abiertas a la población, que se incluyeron en las Bat Nights europeas.

✓ 22/07/16 **Bat Night en Manises**

Seguimiento de quirópteros con detectores de ultrasonidos y construcción de refugios para estos mamíferos amenazados.

Participaron **34 personas**, que construyeron 10 refugios y detectaron presencia de *Pipistrellus pipistrellus*, *Eptesicus serotinus* y *Pipistrellus pygmaeus*.

- ✓ 25/09/16 Actividad de voluntariado corporativo en **Riba-roja de Túria** en la que se construyeron 7 refugios de quirópteros. Asistencia de **23 personas**. Actividad organizada en colaboración con DECATHLON. Se complementó con inspección de río.

Seguimiento de galápagos

Limne organizó junto a las fundaciones Aguas de Valencia y Oceanogràfic una jornada para alertar sobre el grave impacto de las tortugas invasoras y sobre la tenencia responsable de mascotas.

Se mostraron cómo son las especies autóctonas e invasoras y se realizó un muestreo con mornell, siguiendo el protocolo del proyecto de seguimiento de tortugas de la Fundación Limne.

El seguimiento se llevó a cabo durante el mes de octubre, con una jornada abierta a la población llevada a cabo el 22/10/16 en Manises, que contó con la colaboración de **23 voluntarios/as**.

Limpieza de residuos.

La presencia de residuos sólidos urbanos es uno de los problemas frecuentes en espacios naturales cercanos a núcleos urbanos. En el Parque Natural del Turia encontramos, al margen de los residuos abandonados por visitantes ocasionales, algunos puntos de vertedero ilegal que degradan la calidad paisajística y biológica del Parque. Con ánimo de visibilizar la problemática y contribuir a su mejora, se organizó una jornada de limpieza en Manises, en la que participaron **51 voluntarios** de la Fundación Oceanogràfic y de la

Fundación Aguas de Valencia, en coordinación con el Ayuntamiento de Manises y la Fundación Limne.

Los resultados de esta acción conjunta resultaron sumamente positivos dado que los voluntarios que acudieron a la cita recogieron más de **700 kilos de basura** acumulada en la ribera del Turia, a su paso por la localidad valenciana.

Los participantes realizaron otras actividades relacionadas con el objetivo del proyecto, la recuperación de la biodiversidad autóctona del río Turia, tales como el análisis de la calidad del agua del río, la construcción de refugios para murciélagos o la determinación del índice biológico de macroinvertebrados que habitan en él.

Talleres escolares

Las principales líneas de actuación de Limne se centran en la ciencia ciudadana, el voluntariado ambiental y la custodia del territorio, si bien también realiza acciones en el campo de la educación ambiental.

Durante 2016 se llevaron a cabo acciones de acercamiento al Turia para escolares de centros escolares de Riba-roja de Túria. Durante los meses de febrero y marzo de 2016 se realizaron **7 talleres escolares** en los que participaron **100 alumnos**.

Plantación de helófitos

Durante 2014 y 2015 se restauró un tramo del río Turia afectado por fuerte presencia de caña americana, en el que se procedió al desbroce manual, haciendo especial inciso en los rebrotes.

El objetivo fue debilitar el rizoma para posteriores plantaciones. Durante el periodo vegetativo, es de obligado cumplimiento realizar esta actividad cada 20 días, excepto los meses de parada vegetativa. Se lleva a cabo en jornadas de voluntarios y, cuando esto no fue posible, el personal de Limne se encargó de regular la aparición de rebrotes. En esta acción de control también participó activamente la brigada del Parque Natural.

En 2015 se fue plantando vegetación autóctona que se acabó de reforzar el **30/01/16** con la **plantación de 60 helófitos** (*Iris pseudacorus* y *Scirpus sp.*). **Participaron 17 personas**.

Al tratarse de una intervención sobre el lecho fluvial y su morfología, tanto la eliminación de caña como la plantación contaron con el correspondiente permiso de la Confederación Hidrográfica del Júcar y el informe favorable de la Conselleria d'Agricultura, Medi Ambient, Canvi Climàtic i Desenvolupament Rural.

Además, se siguieron las pautas marcadas por el Centro para la Investigación y Experimentación Forestal (CIEF), organismo que proporcionó asesoramiento técnico y material vegetal.

Esta acción forma parte del proyecto de restauración que Limne y las Fundaciones Aguas de Valencia y Oceanogràfic llevaron a cabo en Manises.

7.3.6 Asociacion Cultural 9 d'Octubre

Desde la Asociación Cultural 9 d'Octubre se ha llevado a cabo 3 jornadas de voluntariado:

- Dos jornadas de Control de Exóticas Invasoras: Consistente en trabajos de control de una población de *Ailanthus altissima*, en una parcela del monte de les Rodanes, donde participaron 20 y 25 voluntarios respectivamente.
- Jornada “Riu Net Riu Sa”: Jornada consistente en la limpieza de basuras en la ribera del río Turia, participaron 40 voluntarios.
- Jornada de evaluación del estado de salud del río: hicieron pruebas físicas, químicas y biológicas. Como indicador biológico utilizaron el índice IBMWP, que es el que habitualmente utiliza el Ministerio de Medio Ambiente. La conclusión fue que el estado de salud del río era “Sano” (Nota de 4 sobre 5).

7.3.7 Centros educativos.

CEIP Mas d'Escoto: Lleva a cabo el apadrinamiento de una parcela de 10.000 m² en el término municipal de Riba-roja del Turia, tienen implantado un programa de actividades encaminadas a la recuperación del bosque de ribera.

IES el Quint: El instituto ha implantado dos proyectos aplicados de forma transversal entre las distintas asignaturas, estos proyectos son “Aprender Participando” y “El Riu Aula Integral”. Llevan a cabo limpieza de basuras, producción de planta de ribera y su plantación en el río, seguimiento de la calidad del río en colaboración con Limne, colocación y seguimiento de cajas nido para aves insectívoras y refugios para murciélagos.

7.3.8 Valenciadventure.

Realización de jornadas de voluntariado en las que llevan a cabo la limpieza de basuras en el cauce del río, ponen a disposición de voluntarios su equipo material y guías para la realización de las limpiezas.

7.4 PROGRAMA DE GESTIÓN PARTICIPADA

7.4.1 Proyecto de responsabilidad social corporativa y gestión participada

La Gestión Participada y la Responsabilidad Social Corporativa (RSC) son ya una realidad. Uno de los objetivos que la Gestión Compartida y de la RSC plantea es la consecución de una sociedad implicada con el desarrollo económico, social y ambiental sostenible y duradero, basado en la transparencia y claridad, la responsabilidad, la eficacia y la coherencia. En este sentido, el Parque Natural del Turia pretende potenciar este compromiso socioambiental que asumen las empresas, coordinando y canalizando las inversiones de las mismas hacia proyectos que se desarrollen en este singular Espacio Natural Protegido, y cuya repercusión pública es notoria y relevante.

Para lograr dicho fin, se trabaja en el diseño, promoción, planificación y coordinación de 8 acciones compartidas entre la administración pública, las empresas y la ciudadanía. Estas son:

- Jornada de concienciación, limpieza y recogida de basuras en el Parque Natural del Turia.
- Apadrinamiento de la ribera del Río Turia.
- Voluntariado para el estudio de la presencia y abundancia de diferentes especies de mamíferos.
- Voluntariado para el estudio de la presencia y abundancia de galápagos en el Río Turia.
- Control de flora exótica invasora.
- Mejora de las poblaciones de insectívoros voladores.
- Edición de guías o folletos de campo sobre el patrimonio del Parque Natural del Turia.
- Águila Perdicera

7.5 PROGRAMA DE DESARROLLO SOCIOECONÓMICO DEL PARQUE NATURAL DEL TURIA

7.5.1 Marca Parcs Naturals de la Comunitat Valenciana

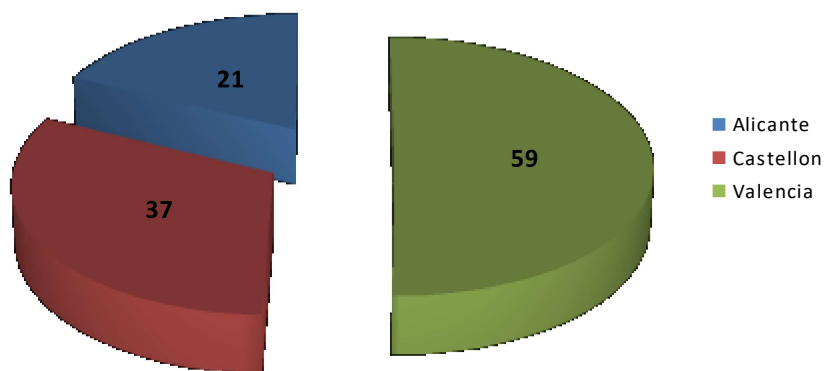
El año 2016 se da continuidad a las certificaciones obtenidas durante el año 2015, pasando de las 112 empresas que existían a finales del año anterior a las 117 empresas a finales de 2016, certificándose en total 10 nuevas empresas:

Empresa	Productos/Servicios	Familia	Parque Natural
SAT 403 CV Dagon	Vino y almendras	Producto Natural	Hoces del Cabriel
Miguel Marquez Sahuquillo	Vino y almendras	Producto Natural	Hoces del Cabriel
Arroz la Campana	Arroz	Producto Natural	L'Albufera
Gegantur	Experiencias turísticas, educación ambiental y turismo activo	Turismo de Naturaleza	Penyagolosa
Viunatura	Senderismo y espeleología	Turismo de Naturaleza	Penyagolosa
José Vicente Clausi Tormos	Paseos en barca Albufera	Turismo de Naturaleza	L'Albufera
Patricia Carpio de Marco	Miel y productos derivados Bee Miel	Producto Natural	Serra Calderona
Pago de Tharsys	Vino	Producto Natural	Hoces del Cabriel
Restaurabte REK	Restauración	Turismo de Naturaleza	L'Albufera
Bural SL	Aceite de oliva virgen extra	Producto Natural	Hoces del Cabriel

Las licencias por familia se agrupan en: **7** para **productos artesanos**, **53** para **producto natural** y **57** para **turismo de naturaleza**.

La **distribución** de las empresas con productos certificados con la marca **por provincias** es la siguiente:

Nº empresas por provincia



La **distribución** de empresas **por parque** es la siguiente:

Parque Natural	PA	PN	TN	Total general
El Carrascar de la Font Roja	1		5	6
El Hondo		3	1	4
Hoces del Cabriel	1	14	8	23
La Albufera		11	6	17
La Mata y Torrevieja		1	2	3
Penyagolosa		4	4	8
Puebla de San Miguel			1	1
Sierra de Espadán	4	6	8	18
Turia		1	4	5
Serra de Mariola		6	4	10
Montgó			2	2
Chera - Sot de Chera			2	2
Serra Calderona	1	3	1	5
Varios Parques			1	1
Salinas de Santa Pola		1		1
Serra d'Irta		3	1	4
PN provincia Castellón			1	1
Illes Columbretes			1	1
Serra Irta e Illes Columbretes			1	1
Serra Gelada			1	1
Marjal de Pegó-Oliva			2	2
Prat de Cabanes Torreblanca			1	1
Total general	7	53	57	117

Destacar de las distintas acciones que se vienen realizando desde el ámbito de la marca, como la “V entrega de placas de compromiso a las empresas certificadas”, la “V muestra de productos de la marca”, celebrada en la ciudad de Valencia, y que tuvo una repercusión muy importante, tanto en la venta para las empresas participantes, como en la consolidación de imagen de marca asociada a la calidad y al compromiso con el medio ambiente.

El Facebook de la marca ha presentado un incremento notable durante el año 2016, obteniendo una cifra que en la actualidad supera los 3.800 me gusta frente a los 2.700 me gusta de 2015. En este facebook se publican las actividades y los productos ofrecidos por las empresas de la marca Parcs Naturals de forma conjunta a las actividades que se ofrecen desde los 22 parques de la Comunitat, poniendo en valor nuestros espacios naturales protegidos y el desarrollo socioeconómico de los mismos.

También se ha llevado a cabo la difusión de la oferta de las empresas con licencia de uso de la marca, éstas tienen la posibilidad de enviar la información de la oferta de servicios que tienen a disposición de los clientes y se publica en la página web del Parque, haciéndose además un envío al listado de interesados de recibir información sobre el Parque Natural del Turia.

Las empresas acreditadas son:

Empresa	Producto	Familia
Vicenta Lizandra Boix	Carne de cordero	Producto Natural
Valencia Adventure	Turismo activo	Turismo de Naturaleza
Gamusinos	Educación ambiental	Turismo de Naturaleza
Turiactiva	Turismo activo	Turismo de Naturaleza
Field&Horse Turismo Activo	Rutas ecuestres	Turismo de Naturaleza

7.6 PLANIFICACIÓN Y GESTIÓN DEL USO PÚBLICO

7.6.1 Programa de equipamientos y señalización

7.6.1.1. Inventario del estado de la señalización de las rutas interpretativas del Parque.

Revisión de la señalización de las rutas del Parque, e inventario de desperfectos, para su adecuación. Se han revisado las Rutas Interpretativas de la Pea, del Palmeral y del Agua, habiéndose recopilado los desperfectos en un documento, para solicitar material nuevo para la reposición.

7.6.1.2. Recopilación de datos para el informe de equipamientos de los espacios naturales protegidos de la Comunitat Valenciana.

Recopilación de datos de accesibilidad a equipamientos de uso público del Parque, para adjuntarlos al informe de equipamientos de los espacios naturales protegidos de la Comunitat Valenciana.

7.6.1.3. Diseño de cartel de uso público para la zona de baños de la Pea.

Diseño de un cartel en colaboración con el ayuntamiento de Vilamarxant para la zona de baños de la Pea, el cartel es un cartel de uso público informado de las restricciones y prohibiciones para los usuarios de la zona, la instalación y los costes materiales fueron llevados a cabo por el propio ayuntamiento de Vilamarxant.

Los diseños se llevan a cabo según las directrices del Manual de Señalización en Espacios Naturales Protegidos de la Comunitat Valenciana.

7.6.1.4. Cartelería informativa prohibición del paso por nidificación.

En el MUP de la Pea y en el MUP del Palmeral, se instaló cartelería informativa en sendas antiguas que circulan junto al nido del águila perdicera, en la Peña Atrón. Se ha revisado y sustituido la cartelería deteriorada. Esta cartelería informa de la prohibición del paso por nidificación del águila perdicera, con el texto: “Prohibido el paso por nidificación de especies”, acompañado de la señal de prohibido el paso.

Los diseños se llevan a cabo según las directrices del Manual de Señalización en Espacios Naturales Protegidos de la Comunitat Valenciana.

7.6.1.5. Diseño de carteles de uso público e informativos para el Área Recreativa de la Playeta en Pedralba.

Diseño de dos carteles de uso público para el área recreativa, informado de la normativa de la ordenanza municipal sobre el buen orden del río. Y un cartel informando de los equipamientos de uso público en el municipio.

Los diseños se llevan a cabo según las directrices del Manual de Señalización en Espacios Naturales Protegidos de la Comunitat Valenciana.

7.6.1.6. Diseño de un cartel de uso público para el Centro de Visitantes del Parque Natural del Turia.

Diseño de un cartel de uso público con información general de equipamientos de uso público en el Parque Natural del Turia, e información sobre normativa de uso público.

Los diseños se llevan a cabo según las directrices del Manual de Señalización en Espacios Naturales Protegidos de la Comunitat Valenciana.

7.6.1.7. Diseño de señalización de entrada al parque y direccionales en formato urbana.

Colaboración con el ayuntamiento de Paterna para señalar accesos al Parque Natural y señalar accesos al Parque Fluvial del Turia desde el casco urbano de Paterna y desde la Canyada.

Para tal fin, se han diseñado tres carteles de entrada al Parque en formato grande, un cartel de entrada en formato pequeño y siete señales direccionales de tipo urbano, para indicar la dirección a seguir para llegar al Parque Fluvial del Turia.

Los diseños se llevan a cabo según las directrices del Manual de Señalización en Espacios Naturales Protegidos de la Comunitat Valenciana.

7.6.1.8. Diseño de señalización para la modificación del trazado del Parque Fluvial del Turia en Quart de Poblet.

Diseño de seis señales direccionales, para indicar la nueva dirección a seguir en la modificación del trazado del Parque Fluvial del Turia, debido a la rotura de la pasarela metálica de Quart de Poblet.

Los diseños se llevan a cabo según las directrices del Manual de Señalización en Espacios Naturales Protegidos de la Comunitat Valenciana.

7.6.1.9. Revisión de la señalítica de las Rutas Interpretativas de la Pea y del Palmeral.

En colaboración con el ayuntamiento de Pedralba, se llegó a un acuerdo mediante el cual, el ayuntamiento costeara los costes materiales de reponer y reparar la señalización de las rutas y la brigada del Parque, llevaría a cabo los trabajos de reposición. Se llevó a cabo una nueva revisión de las rutas y un inventario e informe de desperfectos a reparar, el ayuntamiento ha costado los costes materiales.

7.6.1.10. Proyecto accede.

Actualmente no existe una definición oficial de accesos a los equipamientos de uso público del Parque. Con el presente proyecto se pretende Ordenar y regular los accesos a infraestructuras y equipamientos así como los puntos de máxima afluencia, permitiendo gestionar y dirigir el flujo de usuarios del Parque Natural del Turia.

Para el Parque Fluvial del Turia existe un manual de accesos de emergencias, se ha llevado a cabo una revisión de todos los accesos y un informe relativo al estado de los mismos y de los bolardos que impiden el paso de automóviles, así como el estado del

mecanismo de apertura de los bolardos para los vehículos de emergencias, en este sentido se ha trabajado en la realización de propuestas de modificación de los cierres de los bolardos con el objetivo de mejorarlos y hacerlos más duraderos.

Durante el año 2015, se trabajó conjuntamente con la Policía Local de Riba-roja de Túria y con el Jefe del Parque de Bomberos de L'Eliaana, para diseñar una red de accesos de emergencias al Parque Fluvial del Turia y una señalización de los mismos adecuada y fácil de identificar por los medios de emergencias que tienen en su área de trabajo el ámbito del Parque Fluvial del Turia. Se ha planificado como prueba piloto para el término municipal de Riba-roja de Túria, para en caso de que sea eficaz, exportarlo al resto de términos municipales.

El procedimiento ha sido el siguiente:

- Trabajo de gabinete conjunto con Policía Local de Riba-roja y Bomberos de L'Eliaana.
- Identificar los tramos del Parque Fluvial delimitados por las pasarelas.
- Caracterizar cada uno de los tramos, en cuanto a longitud, posición dentro del Parque Fluvial y del municipio en el que se encuentra, tipo de vegetación y elementos de interés en el tramo.
- Identificar los accesos más adecuados, en lo que se refiere a emergencias, para cada tramo.
- Diseñar cartelería para cada acceso y la señalización del recorrido de cada acceso, desde una carretera o desde casco urbano.
- Diseñar un boceto de manual de accesos de emergencias.
- Propuestas de diferentes tipos de bolardos o barreras para el cierre de accesos sin servidumbre de paso en el Parque Fluvial.

Durante 2016 se ha llevado a cabo la señalización de los accesos, los costes materiales de las señales los ha costeado el ayuntamiento de Riba-roja de Túria, mientras que los costes de instalación de la señalítica los ha costeado la Conselleria de Medio Ambiente.

También durante 2016, se llevó a cabo el diseño del boceto de manual de accesos de emergencias al Parque Fluvial en el término municipal de Riba-roja de Túria.

Durante 2017, se pretende llevar a cabo la difusión entre el resto de municipios de la prueba en Riba-roja, y la evaluación de la eficacia para los medios de emergencias que trabajan en el Parque Natural, para localizar con rapidez el punto en el cual se está sucediendo una emergencia.

7.6.2. Programa de atención al visitante y rutas

7.6.2.1. Punto de información colaborador

Las Tourist-Info acreditadas como Puntos de Información Colaboradores del Parque Natural del Turia son:

- T.I. Manises
- T.I. Camp Túria
- T.I. Riba-roja del Túria
- T.I. Paterna
- T.I. Valencia-Paz
- T.I. Valencia Diputación
- T.I. Valencia-Joaquín Sorolla

Desde la Oficina del Parque Natural del Turia, se lleva a cabo la redacción de la documentación necesaria para la formación de los informadores de las Tourist-Info, en materia de uso público, y patrimonio natural y arquitectónico-cultural del Parque Natural del Turia. Llevándose a cabo una información continuada de todas aquellas dudas que surgen a los informadores de los PIC, así como la comunicación de todos aquellos cambios que se llevan a cabo tanto en los equipamientos como en infraestructuras de uso público.

Durante 2016 las visitas informadas sobre el Parque Natural del Turia por las PIC fueron las siguientes:

TOURIST IFNO	VISITAS INFORMADAS 14	VISITAS INFORMADAS 15	VISITAS INFORMADAS 16
Riba-roja del Turia	508	1.266	338
Manises	No dato	50	5
Camp de Turia	194	587	496
Paterna	No dato	505	352

7.6.2.2. Visitas informadas

Una de las atribuciones del personal técnico del Parque Natural del Turia, es la atención a visitantes, resolviendo dudas e informando sobre equipamientos de uso público, como rutas y áreas recreativas, también se lleva a cabo información relativa al patrimonio natural y cultural del Parque, estas visitas son contabilizadas como “visitas informadas”.

CENTRO VISITANTES P.N. DEL TURIA	Nº VISITAS INFORMADAS	Nº PERSONAS INFORMADAS
Año 2008	No dato	40

Año 2009	No dato	76
Año 2010	No dato	115
Año 2011	No dato	153
Año 2012	385	1.186
Año 2013	289	740
Año 2014	199	694
Año 2015	374	1.130
Año 2016	467	1.450

En cuanto al número de visitas concertadas, en grupos o asociaciones que visitaron el Parque Natural del Turia en jornadas y actividades promovidas por el Centro de Visitantes del Parque Natural del Turia, se resumen en la siguiente tabla.

CENTRO VISITANTES P.N. DEL TURIA	Nº VISITAS CONCERTADAS	Nº PERSONAS
Año 2009	14	468
Año 2010	28	1.539
Año 2011	49	4.408
Año 2012	30	1.321
Año 2013	28	1.180
Año 2014	82	3.757
Año 2015	79	3.034
Año 2016	36	1.639

“Visitas estimadas” son las visitas que se contabilizan, cuando al Centro de Visitantes del Parque, llegan noticias de que se va a realizar una prueba deportiva, o se envía un comunicado desde una asociación o centro educativo de que van a visitar el Parque Natural del Turia de forma libre.

CENTRO VISITANTES P.N. DEL TURIA	Nº VISITAS ESTIMADAS	Nº PERSONAS
Año 2012	22	311
Año 2013	7	173
Año 2014	16	3.412
Año 2015	20	9.478
Año 2016	25	5.610

En el Centro de Visitantes del Parque se dispone de un cuestionario de opinión del visitante, dirigido a cualquier persona que sin concertación de visita/actividad, decide libremente visitar el Parque. Este cuestionario es libre y voluntario, y en el tablón de anuncios del Centro de Visitantes se informa de su libre disponibilidad para todos aquellos que tengan interés y rellenarlo.

7.6.2.3. Promoción de la App ORUXICV y transformación de cartografía del Parque a .gpx.

Desde el Instituto Cartográfico Valenciano, se ha puesto a disposición de cualquier interesado y de forma gratuita la aplicación para móviles con sistema Android, ORUXICV, es una aplicación que permite navegar vía GPS, tanto online, como offline. También ponen a disposición de los usuarios plantas topográficas de la Comunitat Valenciana, y de los Parques Naturales para utilizarlos como cartografía base.

Desde el Centro de Visitantes del Parque, se hizo difusión mediante envío a interesados de recibir noticias sobre el Parque de la existencia de la aplicación, se colgó y permanece colgada la información en el tablón de anuncios del Centro y se hace difusión a todas aquellas personas que solicitan información sobre rutas de forma presencial en el Centro.

7.6.3. Programa de regulación de actividades.

Asesoramiento al ayuntamiento de Pedralba, sobre la circulación de vehículos por sendas en el Parque Natural del Turia, y propuesta de recorrido de la BTT de Pedralba a su paso por el Parque Natural del Turia, para evitar que propusieran el recorrido por zonas de elevado valor ecológico o por senda forestal.

7.6.4. Diseño de folletos interpretativos de las rutas del Parque Natural

Diseño de folletos individuales y detallados de las rutas interpretativas del Parque Natural. Cada folleto va acompañado de un mapa topográfico con la ruta correspondiente y una descripción de los puntos de interés de la misma. La finalidad de estos folletos es ofrecer al usuario del Parque Natural, que no se acerca a la Oficina de Información, la posibilidad de descargarse e imprimirse en casa la información de la ruta en formato A4 para que sea más sencillo realizar la misma.

7.7. PROGRAMA DE CORRECCIÓN DE IMPACTOS DE USO PÚBLICO.

7.7.1. Impactos del cicloturismo en el MUP de les Rodanes.

Revisión de la cartelería instalada en sendas abiertas para la saca de madera muerta, para evitar su uso indiscriminado tanto de senderistas como de cicloturistas.

Esta actuación se plantea, como medida de corrección a la situación que se puso de manifiesto con el estudio de la cuantificación de impactos del cicloturismo en el medio natural del Ayuntamiento de Vilamarxant y en el que colaboró el Parque Natural del Turia.

Habiéndose detectado varios kilómetros de sendas abiertas ilegalmente y que se utilizan en descensos en bicicleta.

7.8. LINEAS DE INVESTIGACIÓN DEL USO PÚBLICO Y SOCIAL.

7.8.1. Contador de vehículos en el Centro de Visitantes del Parque.

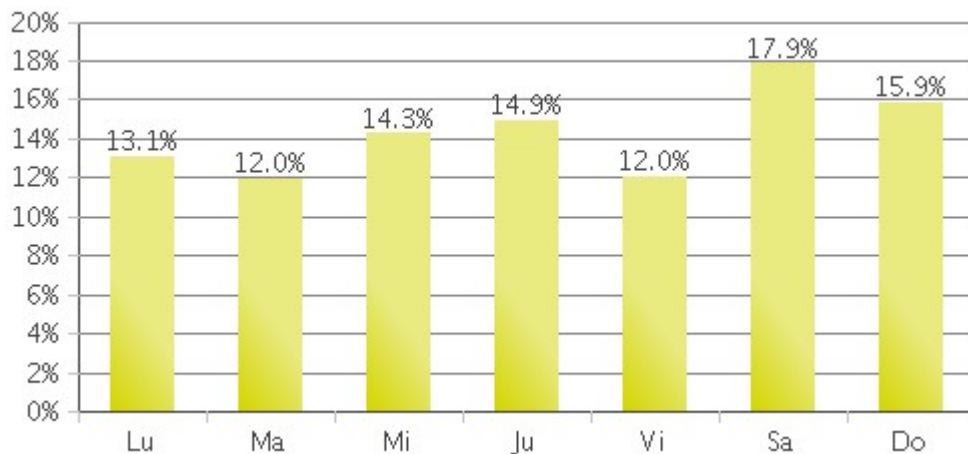
Desde Octubre de 2015, se instaló en el recorrido del Parque Fluvial del Turia junto al Centro de Visitantes del Parque Natural del Turia, un contador de vehículos, el sistema cuenta tanto bicicletas como vehículos a motor y permite dar un dato real sobre la afluencia de vehículos en ese punto concreto. El contador permanecerá instalado durante un año completo, de manera que se podrá conocer las fluctuaciones de las visitas a lo largo de las distintas estaciones del año, festivos y diferentes casuísticas que puedan influir en las visitas al Parque.

Mediante el programa “EcoCounter”, se lleva a cabo la descarga de los datos obtenidos por el contador, y se lleva a cabo el estudio de los datos obtenidos, a modo resumen entre el periodo comprendido entre el 01/10/2015 y el 31/02/2017 se desprenden los siguientes resultados:

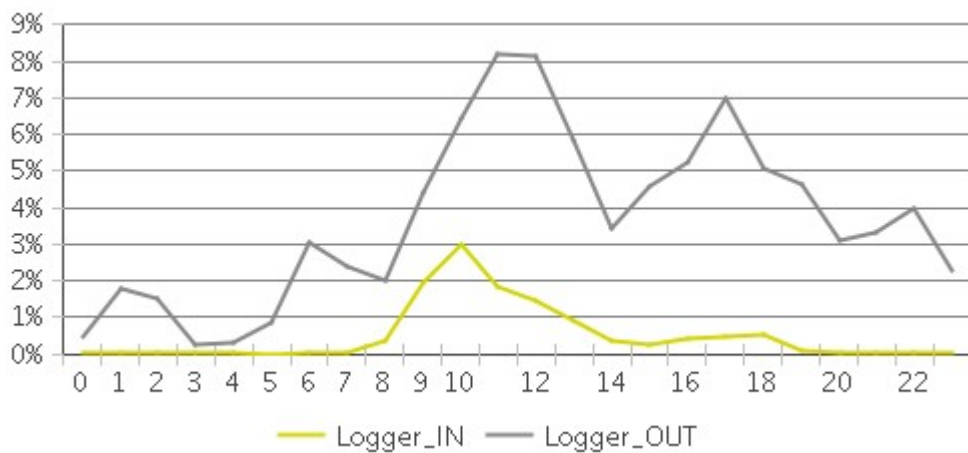
Figuras clave

- Acumulado del periodo analizado : 39,748
- Media diaria:263
Lunes-Viernes:244 / Fin de semana:311
- Media mensual : 8,012
- Día de la semana con mayor frecuentación :Sábado
- Días del periodo analizado con mayor frecuentación :
 1. Sábado 19 Noviembre 2016 (1,098)
 2. Jueves 09 Febrero 2017 (918)
 3. Lunes 07 Noviembre 2016 (790)

Perfil semanal.



Perfil horario entre semana.



Perfil horario fin de semana.

8. RELACIONES/COLABORACIONES CON DIFERENTES ORGANISMOS

Colaboración con Ayuntamientos	
Entidad	Proyecto asociado
Ayuntamiento de Paterna	Colaboración en los tratamientos de vegetación para la prevención de incendios forestales en la Vallesa.
	Mantenimiento y material para mantenimiento de instalaciones en el medio natural, parque fluvial, áreas recreativas, senderos, etc. del PN en su TM.
Ayuntamiento de Vilamarxant	Aportación del material necesario para el cierre de sendas abiertas en suelo forestal por senderistas y cicloturistas.
	Aportación del material necesario para el mantenimiento de infraestructuras para la prevención de incendios. (Balsas, depósitos e hidrantes).
	Colaboración con el día del árbol de Vilamarxant, con la utilización de plantones del proyecto Apadrinamiento de las Riberas del Turia.
	Mantenimiento y material para mantenimiento de instalaciones en el medio natural, parque fluvial, áreas recreativas, senderos, etc. del PN en su TM.
	Uso gratuito del Centro de Dinamización Medioambiental de Vilamarxant como Centro de Visitantes del Parque.
	Uso gratuito de parte del almacén del Ayuntamiento como almacén para las brigadas de mantenimiento del parque.
	Cesión de uso de instalaciones del ayuntamiento para realizar jornadas de promoción del Parque.

Colaboración con Ayuntamientos	
Entidad	Proyecto asociado
Ayuntamiento de Pedralba	Cesión de uso de instalaciones del ayuntamiento para realizar jornadas de promoción del Parque.
	Colaboración con la Concejalía de Medio Ambiente facilitando información del patrimonio natural del Parque.
	Mantenimiento de las instalaciones del área recreativa de la Playeta.
	Sufragar costes materiales de la revisión de la señalización de las Rutas Interpretativas del Palmeral y de la Pea.
Ayuntamiento de Riba-roja del Túria	Mantenimiento y material para mantenimiento de instalaciones en el medio natural, parque fluvial, áreas recreativas, senderos, etc. del PN en su TM.
	Colaboración en el Apadrinamiento de las Riberas del Turia
	Cesión de uso de instalaciones del ayuntamiento para realizar jornadas de promoción del Parque y de las I Jornadas Medioambientales del Turia.
	Sufragar costes materiales de la señalización de accesos de emergencias al Parque Fluvial del Turia
	Protección de varios árboles como árboles monumentales o de interés local.
Ayuntamiento de Quart de Poblet	Mantenimiento de instalaciones en el medio natural, áreas recreativas, senderos, etc. del PN en su TM.
Ayuntamiento de Manises	Colaboración en la coordinación del programa de Apadrinamiento con los centros educativos del municipio.

Colaboración con otras entidades	
Entidad	Proyecto asociado
Universidad de Valencia	Asesoramiento técnico y científico sobre Flora y Vegetación (Jardín Botánico Universitario de Valencia)
Sociedad de Cazadores “El Faisán” de Pedralba	Colaboración para el mantenimiento de las balsas de agua para la fauna existente, mediante el llenado de las mismas en la época estival.
Club de Cazadores “La Garza” de riba-roja del Turia	Colaboración para el mantenimiento de las balsas de agua para la fauna existente, mediante el llenado de las mismas en la época estival.
Coordinadora por la Defensa de las Riberas del Turia	Aportación de citas de atropellos en las carreteras circundantes y dentro del PNT.
	Colaboración en trabajos de clareo y poda de la zona incendiada en el 94 del bosque de la Vallesa. Trabajos de mantenimiento de la repoblación del paraje del Pontó, de la Corrucosa y dels Pous
IES nº2 El Quint de Riba-roja del Turia	Actividades de voluntariado ambiental en el Parque
CIEF	Colaboración en todos los Proyectos de conservación de Flora del PNT.
Servicio de Vida Silvestre	Colaboración del PNT en el vuelco de citas de Biodiversidad al Banco de datos.
Servicios Territoriales de Medio Ambiente de Valencia	Colaboración con agentes medioambientales de las demarcaciones del ámbito del Parque, en la consulta de cartografía y diseño de planos, trabajos forestales, etc.

Colaboración con otras entidades	
Entidad	Proyecto asociado
Grupo de Voluntarios de L'Eliana del Parc Natural del Turia	Redacción del proyecto de Voluntariat Ambiental en el Parc Natural del Turia
Sociedad de Cazadores "La Cinegética" de Vilamarxant	Colaboración para el mantenimiento de las balsas de agua para la fauna existente. Replanteo de trabajos y arreglos en puntos de agua.
Fundación Limne	Realización de jornadas de voluntariado en el Parque.
Asociación Cultural 9 d'Octubre	Realización de jornadas de voluntariado en el Parque..
Valenciadventure	Realización de jornadas de voluntariado en el Parque.
SEPRONA//POLICIAS LOCALES//POLÍCIA AUTONÓMICA	Coordinación en labores de vigilancia y control en zonas problemáticas del parque: motos, bicis, etc.
Red Eléctrica de España	Reuniones para estudiar posibles colaboraciones en proyectos de RSC. Costes materiales de la señalización de la Ruta Interpretativa de la Vallesa.
Tourist Info de Ribarroja del Túria	Colaboración en jornadas de promoción del Parque
Tourist Info de Manises	Colaboración en jornadas de promoción del Parque
Tourist Info de Paterna	Colaboración en jornadas de promoción del Parque
Tourist Info Camp de Túria	Colaboración en jornadas de promoción del Parque

9. RESUMEN ECONÓMICO

ACTUACIONES REALIZADAS AÑO 2016

TIPO ACTUACION	DETALLE	PRESUPUESTO	TOTALES
	Conservación y mantenimiento del espacio natural	202.594,84 €	
MANTENIMIENTO Y CONSERVACIÓN	Plan de vigilancia contra incendios	111.617,10 €	
	Brigadas biodiversidad	6.682,00 €	320.893,94 €
USO PUBLICO	Promoción, investigación y trabajos técnicos del Parque	40.277,23 €	40.277,23 €
PROYECTOS SINGULARES	Asistencia Técnica para la redacción de proyectos. Actuaciones hidrológico forestales en ramblas.	5.079,81 €	5.079,81 €
			366.250,98 €