

MEMORIA DE GESTIÓN | 2015

Parque Natural del Carrascal de la Font Roja



GENERALITAT
VALENCIANA

parc **natural**
de la **font roja**



Parque Natural del Carrascal de la Font Roja
Centro de Visitantes - Edificio Font Roja Natura

Dirección postal:

Oficina Comarcal - Conselleria de Agricultura,
Medio Ambiente, Cambio Climático y Desarrollo Rural
Avda. Juan Gil-Albert, 54 - Baix
Alcoy (Alicante) 03801

Telf./ fax: 965 33 76 20

parque_fontroja@gva.es

<http://parquesnaturales.gva.es>



PRESENTACIÓN

Esta Memoria de Gestión pretende ser un resumen de las actividades llevadas a cabo durante el año 2015 en el Parque Natural del Carrascal de la Font Roja. Se ha intentado realizar una memoria sencilla y amena, que ponga de relevancia las labores más significativas realizadas en el Parque Natural.

Este año, a causa de los cambios políticos sucedidos durante 2015, desde el mes de junio la figura de Responsable Dinamizador ha permanecido vacante, lo cual ha provocado una reestructuración interna y organizativa. No obstante, la gestión del Parque Natural ha seguido adelante gracias a la labor de los técnicos y del personal adscrito al Parque Natural (VAERSA). Como consecuencia de la nueva legislatura política, hay también un cambio de designación de la nueva Conselleria de Agricultura, Medio Ambiente, Cambio Climático y Desarrollo Rural, a la cual está adscrita el Servicio de Parques Naturales.

En estos tiempos difíciles, cabe mencionar especialmente el gran trabajo realizado por los Ayuntamientos de Alcoy y de Ibi en la conservación del Parque Natural y, a pesar de todo, en el interés de ambas entidades en su mejora y conservación.

Igualmente este reconocimiento se debe hacer extensible a toda la sociedad del entorno del Parque Natural, a sus ciudadanos, los cuales continúan apostando por la conservación del entorno natural y de esta manera poder continuar teniendo al Parque Natural del Carrascal de la Font Roja como referente conservacionista de la Naturaleza a la Comunitat Valenciana.

ÍNDICE

1. INTRODUCCIÓN..	6
1.1. Figuras de protección	6
1.2. Personal del Parque Natural.	6
1.3. Consell de Protecció del Parque Natural de la Font Roja	7
2. OBJETIVOS GENERALES	9
3. PLAN DE VIGILANCIA y PREVENCIÓN DE INCENDIOS FORESTALES	10
3.1. Medios de vigilancia	10
3.2. Incendios forestales	12
3.3. Actuaciones de prevención	12
4. GESTIÓN PARA LA CONSERVACIÓN	14
4.1. Programa de conservación de flora	14
4.1.1. Gestión y mantenimiento del vivero forestal	14
4.1.2. Prospección de <i>Lymantria dispar</i>	17
4.2. Programa de conservación de fauna	18
4.2.1. Adecuación y mejora de puntos de agua	18
4.3. Programa de conservación de hábitats	19
4.3.1. Recuperación entorno agrícola de la font de Celedón y mas de Tetuan	20
4.3.2. Actuaciones de la Brigada Red Natura 2000	21
4.3.3. Retirada de la línea eléctrica: Barranc de l'Infern - Font Roja	21
4.4. Programa de adquisición y mejora del conocimiento	22
4.4.1. Actividad científica y líneas de investigación	22
4.4.2. Banc de Dades de la Biodiversitat	24
4.4.3. Fotoidentificación de invertebrados	25
4.4.4. Herbario fotográfico	27
4.4.5. Seguimiento de la mortalidad de vertebrados en la CV-797	28
4.4.6. Anillamiento científico de aves forestales	31
5. GESTIÓN PARA EL ENTORNO SOCIAL Y DESARROLLO SOCIOECONÓMICO	34
5.1. Programa de Comunicación y Divulgación	34
5.1.1. Página web del Parque Natural	35
5.1.2. Otras redes sociales del Parque Natural	35
5.1.3. Medios de comunicación	36
5.2. Programa de Educación Ambiental.	37
5.2.1. Servicio de vista guiada concertada – servicio de acogida	37
5.3. Programa de Actividades de Promoción – interpretación del Patrimonio	38
5.3.1. Actividades de promoción	38
5.3.2. Otras colaboraciones	41
5.4. Programa de Voluntariado	41
5.5. Programa de desarrollo socioeconómico	42
5.5.1. Marca Parcs Naturals	42
5.6. Gestión del uso público.	44
5.6.1. Sistema de Gestión del Uso Público – Q de Calidad	44
5.6.2 Corrección de impactos	45

5.6.3. Regulación de actividades	47
5.6.4. Equipamientos y señalización	49
5.6.5. Programa de atención al visitante	50
5.6.6. Información, vigilancia y colaboración en eventos	52
6. ACTUACIONES DE MANTENIMIENTO	53
6.1. Adecuación y mantenimiento de zonas de uso público	53
6.2. Adecuación y mantenimiento de senderos, caminos y accesos	54
6.3. Limpieza de áreas y retirada de residuos	54
6.4. Revisión, realización y mantenimiento de señales	55
6.5. Proyecto La Caixa 2015. Restauración del sendero GR-7	56
7. DIRECCIÓN Y ORGANIZACIÓN GENERAL	57
7.1. Gestión administrativa	57
7.2. Gestión de recursos	58
7.3. Relaciones y colaboración con otros organismos	58
7.3.1. Convenio edificio Font Roja Natura	58
7.3.2. Colaboración con el CEMA Font Roja	58
7.3.3. Colaboración con la Universidad de Alicante	59
7.3.4. Colaboración con los Ayuntamientos locales	59
7.3.5. Colaboración con la Asociación ASAF	59
7.3.6. Colaboración con la Oficina Comarcal – Agentes Medioambientales	59
7.4. Formación	61
7.4.1. Alumnos en prácticas	61
7.4.2. Formación del personal del Parque	62
8. RESUMEN ECONÓMICO 2015	63
9. ACTUACIONES PREVISTAS PARA AÑO 2016	64
10. ANEXOS	64

1. INTRODUCCIÓN


1.1. Figuras de protección (actualización)

En este apartado solo se detalla aquella información relativa a la normativa, relacionada con alguna novedad o modificación reseñables durante el 2015. Para más información sobre el Parque Natural se puede consultar la Memoria de Gestión 2012.

Caminos ganaderos

En 2015 se ha presentado el Catálogo de Vías Pecuarias de la Comunidad Valenciana de conformidad con lo que prevé el artículo 8 de la Ley 3/2014, d'11 de julio, de la Generalitat, de Vías Pecuarias de la Comunidad Valenciana.

Dentro de el mencionado catálogo se citan y clasifican todas las vías pecuarias del Parque Natural.



1.2. Personal del Parque Natural

El Parque Natural de la Font Roja en el año 2015 cuenta con un el siguiente equipo de personas, que dependen de la Conselleria de Agricultura, Medio Ambiente, Cambio Climático y Desarrollo Rural para llevar a cabo su gestión:

Un **Responsable de la Dinamización** del Parque Natural, como coordinador de la Unidad de Gestión: Font Roja – Serra de Mariola – río Serpis – Benicadell – Maigmó. El cambio de Gobierno Autonómico en mayo de 2015 provoca el cese de este cargo en el mes de junio, a partir de entonces la plaza se queda vacante desde julio hasta diciembre.

Un **Técnico superior** de Espacios Naturales Protegidos, compatibilizando sus tareas de coordinador de la Unidad de Gestión con otras tareas de la Dirección General del Medio Natural en otros espacios naturales de la Comunidad Valenciana.

Un **Técnico medio** de Espacios Naturales Protegidos. En relación con el técnico medio mencionado hay que añadir que, desde enero de 2015, de acuerdo con la instrucción redactada por la Dirección General del Medio Natural, éste debe colaborar asimismo con los Servicios Territoriales de la Conselleria de Medio Ambiente de Alicante en la redacción de informes en materia de Espacios Naturales Protegidos, establecido mediante Instrucción de la Secretaría Autonómica de 13/12/2014.

Un **Equipo de Promoción** (VAERSA) conformado por dos guías medioambientales.

Una **Brigada de Conservación y Mantenimiento** (VAERSA) : conformada por un capataz y tres peones calificados. El personal de la Brigada de Conservación está en el paro durante tres meses (mayo, junio y julio). Durante este período parte de sus funciones en el Parque Natural son cubiertas por las Brigadas de Conservación del Parque Natural de la Serra de Mariola y del Paisaje Protegido del río Serpis-Benicadell.

También hay otros profesionales de la Conselleria de Agricultura, Medio Ambiente, Cambio Climático y Desarrollo Rural, y otras entidades vinculadas en su tarea al Parque Natural de la Font Roja, pero no coordinados directamente por la figura del Responsable de la Dinamización. Son los siguientes:

- Técnico comarcal de los Servicios Territoriales de la Conselleria de Agricultura, Medio Ambiente, Cambio Climático y Desarrollo Rural (Oficina Comarcal Alcoi).
- Agentes medioambientales.
- Unidades de vigilancia y vigilantes del observatorio del Menejador (VAERSA).
- Brigadas rurales de extinción (Conselleria Conselleria de Gobernación y Justicia)
- Brigada Red Naturaleza 2000 (del Servicio de Vida Silvestre, Conselleria de Agricultura, Medio Ambiente, Cambio Climático y Desarrollo Rural).

1.3. Consell de Protecció del Parque Natural de la Font Roja

El Consell de Protecció es el órgano colaborador y consultivo de la gestión del PN y debe ser considerado para la adopción de decisiones referentes asuntos como los presupuestos, los instrumentos de ordenación y planificación, la emisión de determinados informes preceptivos sobre proyectos u otros que sean solicitados, la realización de propuestas y para la aprobación de la Memoria anual de Gestión.

Composición del Consell de Protecció

- Presidente del Consell de Protecció
 - Secretario y Responsable de la Dinamización
 - Director General de Gestión del Medio Natural
 - Representante Ayuntamiento de Alcoy
 - Representante Ayuntamiento de Ibi
 - Representante Conselleria de Agricultura
 - Representante Conselleria de Cultura, Turismo y Deporte
 - Representante Conselleria de Infraestructuras, Transporte y Medio Ambiente
 - Representante Diputación de Alicante
 - Representante de la Universidad de Alicante
 - Representante Sociedad de Cazadores de Ibi
 - Representante de entidad vinculada a la Conservación de la Naturaleza
 - Representante de entidad vinculada a la Conservación Patrimonio Cultural
 - Representante de entidad excursionista
 - Representante de la asociación de agricultores

- Miembro honorífico del Consell de Protecció
- 3 Representantes de propietarios

Invitados permanentes del Consell de Protecció

- Técnico del Departamento de Medio Ambiente del Ayuntamiento de Alcoy
- Técnica del Departamento de Medio Ambiente del Ayuntamiento de Ibi
- Dirección Territorial Conselleria de Infraestructuras, Territorio y Medio Ambiente
- Representante Conselleria de Gobernación (Coordinación de Emergencias Alicante)
- Gestora CEMA Font Roja
- Coordinador Estación científica Font Roja Natura de la Universidad de Alicante
- Coordinador Estación biológica Torretes- Font Roja de la Universidad de Alicante
- Representante de propietarios

Reuniones ordinarias del Consell de Protecció en 2015

El Plan Rector de Uso y Gestión del Parque Natutal (Decreto 121/2004) determina la periodicidad mínima de tres reuniones anuales de carácter ordinario. No obstante, en 2015 sólo se celebró una reunión del Consell de Protecció.

Fecha reunión	Lugar
19/02/2015	Centro de Visitantes - CEMA Font Roja (Alcoi)



Reunión del Consell de Protecció celebrada 19 de febrero 2015 en las instalaciones del CEMA Font Roja

2. OBJETIVOS GENERALES

La gestión anual del Parque Natural del Carrascal de la Font Roja se planifica a partir de una serie de objetivos *marco* derivados de los indicados a la propia normativa (PORN y PRUG).

Objetivos marco

Proteger y conservar los valores naturales, paisajísticos y culturales existentes.

Asegurar que la actividad socioeconómica presente sea sostenible.

Definir criterios para **llevar a cabo inventarios**, seguimientos e investigaciones aplicadas a la gestión de ecosistemas y sistemas culturales existentes.

Ordenar, regular y promover las demandas de actividades educativas y recreativas.

Promover la información, sensibilización, participación y cooperación de la población local en la conservación del espacio.

Corregir y minimizar los posibles impactos de la actividad humana en el Parque.

Establecer criterios de seguridad para minimizar riesgos para el Parque y los visitantes.



Panorámica del Valle de Polop y el edificio Font Roja Natura, desde la cima del Menejador

3. PLAN DE VIGILANCIA Y PREVENCIÓN INCENDIOS FORESTALES

La Generalitat Valenciana dispone de un Plan de Vigilancia Forestal que coordina los medios destinados a la detección de los incendios forestales. El Servicio de Prevención de Incendios es dependiente de la Conselleria de Gobernación y Justicia, que posee las competencias en materia de prevención además de extinción.

3.1. Medios de vigilancia

Medios fijos

Observatorios forestales

Conforman la red de medios **de vigilancia fijos**. Están situados en puntos llave de máxima cobertura visual y sus principales tareas son la detección de incendios y servir como enlace de la red de comunicaciones. Los observatorios que tienen la Font Roja dentro de su cobertura visual son cuatro: el del Menejador (Alcoi) dentro del propio Parque del Carrascal de la Font Roja, el del Salviar (Xixona), el del Reconco (Biar) y el del Teix (Agres) dentro del Parque Natural de la Serra de Mariola. *[fuente: Sistema Integrado de Gestión de Incendios Forestales – SIGIF]:*

Calendario de cobertura de los observatorios forestales:

- El Teix (Agres): 8 h de febrero a abril; 11 h de abril a junio y octubre; 24 h julio, agosto y septiembre. Cerrado, enero y diciembre.
- El Reconco (Biar): ídem
- El Salviar (Xixona): ídem, cerrado noviembre y diciembre.
- El Menejador (Alcoi): 9 h de enero a mitad marzo, y de mitad octubre a diciembre; 24 h de mitad marzo a mitad octubre.

Medios móviles

Unidades de vigilancia

Las que actúan en alguna porción del PN son *[fuente: SIGIF]:*

- Unidades ordinarias: con un operario, vehículo todo-terreno y material de comunicación y vigilancia. Por la Serra de Mariola actúan un total de 5 unidades, asignadas por comarcas a un área determinada.
- Unidades motorizadas: con tres operarios con un vehículo todo-terreno y dos motocicletas. Al PN actúa una unidad de este tipo.
- Unidades polivalentes: con operarios acompañados por voluntarios, que se desplazan por equipos con vehículo todo-terreno y a pie. Al PN actúan tres unidades.
- Unidad helitransportada: con un helicóptero con tecnología de transmisión, un piloto y un operador de cámara. Actúa a todo el territorio valenciano.

Brigadas rurales de emergencia

Son brigadas de extinción pero también pueden realizar funciones de vigilancia y prevención durante los días en que se declara nivel de preemergencia frente del riesgo de incendios (previfoc) 2 y 3. Destacar la presencia de esta brigada ubicada en el Parque Natural de forma permanente, a lo largo de todo el año en la caseta de peones camineros CV-797. Está compuesta por cinco personas y una autobomba de 3500 l. con conductor. Durante los días declarados de alerta 3 o preemergencia extrema realiza labores de vigilancia en la comarca y en el Parque Natural.

Voluntariado de prevención

El voluntariado ambiental engloba los diferentes grupos locales o comarcales que a lo largo de la campaña colaboran con el Plan de Vigilancia. Para esta finalidad, ya hace años la administración autonómica abrió una línea de ayudas [en este ejercicio: Orden 6/2014, de 9 de mayo, de la Conselleria de Governación y Justicia] dirigida a colectivos y entes locales que se coordinan desde la administración competente.

La cuantía de las ayudas adscritas a este apartado han ido variante en las últimas temporadas. Las entidades con subvención concedida para el ejercicio 2015 [Resolución de 4 de agosto de 2015, de la Conselleria de Agricultura, Medio Ambiente, CC y DR], al ámbito del Parque Natural de la Font Roja son:

- Ayuntamiento de Alcoy: 5.746,02 €
- Ayuntamiento de Ibi: 5.746,02 €
- Asociación Contra Incendios Forestales Alcoi (ACIF Alcoi): 5.304,02 €

Hay que destacar la colaboración y la presencia en el territorio de otras entidades y particulares que realizan tareas de vigilancia y prevención. En el Parque Natural hay varias asociaciones que realizan estas tareas, concentrándose fundamentalmente en verano y Semana Santa, como por ejemplo el grupo de voluntarios *Club de Amigos 27 Mhz - 30 Charly Alpha* participa en la vigilancia y prevención de incendios, al área de Sant Antoni y la Font Roja.

Agentes Medioambientales

En el Parque Natural de la Font Roja y su zona PORN ejercen sus tareas los Agentes Medioambientales. Los agentes medioambientales en su diversidad de tareas realizan una vigilancia y control en el Parque Natural del uso del fuego y de los incendios forestales. Hay que destacar el control del nivel de llenado de los depósitos de agua para la extinción de incendios forestales (Menejador y Sant Antoni).

Policía local. Los días que se declara Alerta 3, las dotaciones de la Policía Local de los dos municipios que integran el Parque Natural, se unen a las tareas de vigilancia y prevención de incendios.

Brigada de Conservación y Mantenimiento del Parque Natural

Los miembros que integran la Brigada de Conservación y Mantenimiento del Parque Natural colaboran, y especialmente a los días de Alerta 3, en las tareas de vigilancia y prevención de incendios forestales.

3.2. Incendios forestales

En el año 2015 en el ámbito del Parque Natural de la Font Roja no ha sufrido ningún incendio forestal. Hay que señalar que no se incluyen los incendios que afectan en terrenos no forestales (según el PATFOR y el parte de incendio realizado por los Agentes Medioambientales).

3.3. Actuaciones de prevención

El Plan de Prevención de Incendios Forestales al Parque Natural del Carrascal de la Font Roja (aprobado por Resolución de 4 de junio de 2006, del Consell de Territorio y vivienda, DOGV nº 5299) supone un documento en relación al tratamiento de la prevención de incendios desde una perspectiva global, recogiendo en un único documento las actuaciones, legislación, proyectos e infraestructuras, propuestas, definiendo sus características básicas

Brigada de Conservación y Mantenimiento

En un Espacio Protegido con las características de la Font Roja son necesarias una serie de tratamientos de la vegetación para su gestión. Al mismo tiempo, este apartado también incluye las tareas en la gestión de los residuos vegetales generados en las diferentes actividades, así como el suministro de leñas a las distintas áreas recreativas, entendido como una forma de gestionar los materiales vegetales generados. Un resumen de las actuaciones realizadas en 2015 son:

-Mantenimiento conveniente de la vegetación **de las pistas forestales** incluidas en el Plan de Prevención de Incendios Forestales del Parque Natural de la Font Roja. Igualmente hay que señalar la ayuda a los propietarios en la ejecución de tareas contenidas dentro del Plan de Prevención de Incendios Forestales del Parque Natural de la Font Roja. En 2015 se ha trabajado en los siguientes cortafuegos o pistas forestales:

1. Red de Áreas Cortafuegos. Tramos: 02.11-02.12 y 12.03-12.02
2. Red Viaria. Tramos: 02.04. Mas del Gelat.
 - 03 – Foiaderetes - Santuari Font Roja
 - 03.04 Camino de Maruenda
 - 11 – Mas de Tetuán – Menejador

-Mantenimiento de las áreas recreativas y zonas ajardinadas, mediante el desbroce y poda de la vegetación circundante

- Se evita el uso del fuego por la eliminación, principalmente por astillado de los restos producidos, tanto desde el propio Parque como por algunos propietarios privados en zonas especialmente peligrosas.
- Se abastece de leña los paellersos de Sant Antoni y la caseta de vigilancia del Menejador
- Se eliminan posibles focos de plagas y enfermedades forestales.
- Se han compatibilizado los tratamientos realizados con la época de reproducción de diferentes comunidades de faunísticas.



Trabajos de desbroce de pistas forestal incluidas en el PAPIF, por parte de la Brigada de Conservación y Mantenimiento del Parque Natural de la Font Roja

Clausura temporal de paellersos

Debido a las condiciones de sequía climática, por resolución de la Dirección General del Medio Natural, se clausuran los paellersos de Sant Antoni en el ámbito del Parque Natural de la Font Roja, desde medios del mes de mayo hasta el 30 de septiembre de 2015. Las instalaciones son cerradas con una red metálica y la colocación de un cartel informativo.

4. GESTIÓN PARA LA CONSERVACIÓN

4.1. Programa de conservación de Flora

El conjunto de vegetación que presenta el Carrascal de la Font Roja es resultado de la distribución natural de la flora y los efectos del ancestral actividad humana. En este sentido se modela un paisaje formado por varios ambientes, unos más naturales, y otros claramente antropizados. De todos ellos destacan determinadas áreas boscosas como son los pinares, carrascales, etc., otros como las zonas de matorral y prados, los cultivos de cereales y frutales de secano, las áreas con vegetación rupícola o la vegetación de ribera.

Objetivos

- Proteger y conservar las especies endémicas, raras o amenazadas presentes en el Parque Natural.
- Proteger y conservar a las poblaciones de especies y variedades genéticas existentes que tengan carácter emblemático por su singularidad, fragilidad, representatividad y estado de conservación.
- Corregir y minimizar los impactos ocasionados por la actividad humana fomentando la conservación de especies de gran interés.

4.1.1. Gestión y mantenimiento del Vivero Forestal

El Parque Natural de la Font Roja dispone de un Vivero Forestal como herramienta importante donde poder producir planta propia de calidad, apta para trabajos de conservación, y contribuir así a la conservación de los ecosistemas y poblaciones de especies más notables. Este proyecto lo desarrolla fundamentalmente la Brigada de Conservación y Mantenimiento. Por otro lado, ocasionalmente se realizan varias actividades de educación y sensibilización medioambiental o actividades formativas, y fomentar así el respeto y el cuidado del entorno.

Objetivos

- Planificación y producción de planta forestal de calidad de especies vegetales propias con la procedencia del Parque Natural de la Font Roja por realizar trabajos de restauración y repoblación forestal.
- Producción de planta para proyecto de conservación del Parque Natural.
- Fomentar la utilización de especies vegetales autóctonas, tanto forestales como variedades agrícolas tradicionales.
- Colaboración en la producción de planta para los trabajos de la Brigada de Biodiversidad en la restauración de las diferentes microreservas y otros sitios de la provincia de Alicante.

Actuaciones realizadas en 2015

- Mantenimiento de las instalaciones; invernadero, sistema de riego, etc.
- Recolección estacional de semillas y frutos de varias especies forestales
- Repicado y producción de plantones de las especies vegetales.
- Planificación de la gestión del vivero, teniendo en cuenta el suministro conjunto para los Parques Naturales de la Font Roja y de la Serra de Mariola.
- Trabajos de reproducción de especies prioritarias por parte de la Brigada de Biodiversidad para las actuaciones en diferentes microreservas de flora de la provincia de Alicante.
- Suministro de plantones para distintas actuaciones de restauraciones vegetales y repoblaciones al Parque Natural de Fuente Roja y de la Serra de Mariola.
- Suministro de planta para zonas ajardinadas de zonas de uso público.
- Atención de visitas guiadas de carácter formativo y de sensibilización ambiental a las instalaciones del vivero.

- Colaboración en las tareas del vivero por parte de alumnos en prácticas de Ciclo Formativo
- Colaboración en tareas del vivero del grupo de voluntarios Fundación Diagrama.
- Gestión administrativa y suministro de plántones a entidades o propietarios del Parque Natural de la Font Roja para distintas actuaciones de restauración.
- Umbráculo principal del Vivero Forestal de la Font Roja, y detalle del momento de germinación de las plántulas



En la campaña 2015, el Vivero Forestal de la Font Roja ha entregado 3385 plántones de 24 especies, para la realización de diferentes actuaciones de repoblación o regeneración de diferentes zonas:

Especie	Núm. planta
<i>Acer granatense</i>	143
<i>Amelanchier ovalis</i>	36
<i>Arbutus unedo</i>	71
<i>Celtis australis</i>	6
<i>Cistus albidus</i>	2
<i>Crataegus monogyna</i>	57
<i>Fraxinus ornus</i>	475

<i>Juniperus oxycedrus</i>	13
<i>Juniperus phoenicea</i>	188
<i>Lonicera etrusca</i>	91
<i>Malus domestica</i>	20
<i>Populus alba</i>	120
<i>Populus nigra</i>	400
<i>Populus tremula</i>	100
<i>Prunus mahaleb</i>	16
<i>Quercus faginea</i>	391
<i>Quercus rotundifolia</i>	710
<i>Rosa sp.</i>	33
<i>Salix sp.</i>	300
<i>Sorbus aria</i>	90
<i>Sorbus domestica</i>	7
<i>Sorbus torminalis</i>	36
<i>Taxus baccata</i>	21
<i>Viburnum tinus</i>	59
TOTAL	3385

4.1.2. Prospección de *Lymantria dispar*

Las actividades de este proyecto se han desarrollado entre julio y octubre de 2015. Las prospecciones se realizan con periodicidad anual por parte de la Conselleria de Agricultura y Medio Ambiente. En 2015 se han llevado a cabo por parte de los Agentes Medioambientales asignados al espacio natural con la colaboración de la Brigada de Conservación y Mantenimiento del Parque Natural.

Se trata de repasar unas trampas situadas por varias localizaciones del Parque Natural en los que se hace un conteo de machos para predecir la evolución de la oruga defoliadora, y así poder prevenir picos de población que puedan convertirse en especie plaga de *Quercus sp.*

Los resultados de la prospección de 2015 se puede consultar a lo ANEXO de este documento.



Ejemplares de la mariposa *Lymantria dispar* (hembra más blanca y macho más oscuro) Fuente: www.sentinelplantnetwork.org

4.2. Programa de conservación de Fauna

El Parque Natural de la Font Roja representa un entorno con gran diversidad de ambientes que, en general, presentan un buen estado de conservación. Es en estos ambientes donde se da una representación variada de la fauna asociada a los ecosistemas que representan estos sitios. En este sentido, en el Parque Natural se fomentan las medidas oportunas dirigidas a la conservación y la mejora de las poblaciones de especies animales de interés existentes al ámbito de gestión. Desde el Parque Natural de la Font Roja se coordinan y gestionan los proyectos relacionados con este programa los cuales, en su mayor parte, vienen dirigidos por las diferentes Universidades que investigan en el Parque Natural.

Objetivos

- Proteger y conservar a las poblaciones de especies de fauna existentes al Parque, con carácter emblemático por su singularidad, representatividad, fragilidad y estado de conservación.
- Corregir y minimizar los impactos derivados de la actividad humana, que puedan ser causa de la merma de la diversidad faunística.
- Fomentar la actividad investigadora de los diferentes grupos faunísticos para mejorar su conocimiento y distribución al Parque Natural.

4.2.1. Adecuación y mejora de puntos de agua

En el Parque Natural hay una red de bebederos a disposición de la fauna, principalmente para los períodos estivales, cuando el agua es un factor crítico en la vida de los animales al clima mediterráneo. Esta actividad la desarrolla fundamentalmente la Brigada de Conservación y Mantenimiento. Durante los meses de verano los trabajos se centran en el llenado y tareas de mantenimiento de los depósitos de cada bebedero.

Objetivos específicos

- Disponer de una red estratégica de bebederos para que las diferentes comunidades faunísticas puedan superar favorablemente la época estival, y fomentar la existencia de otros.
- Disponer de puntos de reproducción por varias especies de anfibios.

Actuaciones realizadas en 2015

- Limpieza y reparación de varios bebederos.
- Adaptación de bebederos para evitar daños ocasionados por roedores.
- Revisión periódica y llenado de abrevaderos

Como ha pasado a los últimos años, los resultados obtenidos han sido la disposición de una red de abrevaderos donde las diferentes comunidades de fauna han dispuesto de un recurso muy escaso a la época estival en el Parque Natural.




Mantenimiento y limpieza del bebedero cerca en el depósito de agua del Menejador

4.3. Programa de conservación de Hábitats

En el Parque Natural de la Font Roja se pueden diferenciar los siguientes hábitats: carrascal de sombra, bosque de caducifolios, matorral de solana, vegetación rupícola, vegetación de canchales, pinares y cultivos. Su conservación depende, en gran medida, de la preservación del patrimonio natural de la Font Roja, y esta es una de las principales razones por la que el Parque Natural apuesta por el desarrollo de este programa de conservación.

Objetivos

- Proteger y conservar los ecosistemas más notables, las especies y los procesos ecológicos que los conforman.
- Corregir y minimizar los impactos creados por la actividad humana y fomentar la regeneración y la restauración de áreas de interés.
- Realizar un seguimiento y control de las diferentes actuaciones que se desarrollan a los varios hábitats definidos dentro del ámbito del Parque Natural.



Ligera nevada caída sobre el Carrascal de la Font Roja a finales de enero de 2015

4.3.1. Recuperación entorno agrícola Font de Celedón y Font de Tetuán

Con la idea de recuperar el tipo de conjunto agrícola vinculado al uso tradicional de un masía se diseña un proyecto global para conservar este tipo de hábitat. En los antiguos bancales del mas de Tetuán y, alrededor de la fuente del mas de Celedón se recuperan especies de frutales y se trabaja la tierra. El proyecto se ha llevado a cabo de manera conjunta por el Equipo Técnico y la Brigada de Conservación y Mantenimiento del Parque Natural.

Objetivos

- Recuperación de especies de frutales en vías de desaparición y de interés etnoagrario.
- Aumentar y favorecer la presencia de especies vegetales con bayas y frutos para la fauna.
- Mantenimiento de puntos de agua para la reproducción de anfibios.

Actuaciones realizadas en 2015

- La Brigada de Conservación y Mantenimiento del Parque Natural realiza en el mes de febrero entrecava de cada pie de árbol plantado y abona. Se trabajan tres variedades de peral (*Pyrus communis*) del año anterior.
- Revisión del riego por goteo de los frutales repoblados en los bancales del mas de Tetuán y del mas de Celedón.

Al mismo tiempo, se hace el mantenimiento anual de la galería de captación de agua que abastece a las antiguas balsas de riego, de vital importancia para la reproducción de los anfibios.

4.3.2. Actuaciones de la Brigada Red Natura 2000

Información facilitada por el Servicio de Vida Silvestre

La actividad que lleva a cabo la Brigada de Red Natura 2000 se realiza normalmente dentro del ámbito provincial y todas las actuaciones son programadas mensualmente en las respectivas reuniones provinciales. En el Parque Natural de la Font Roja actúa la Brigada Norte adscrita al Servicio de Vida Silvestre.

Principales actuaciones realizadas

Principalmente las actuaciones se hacen sobre zonas de microreservas de flora y otros enclaves de interés. También se trata con la recolección de semillas de especies raras, endémicas y amenazadas (REA) especificadas en los Planes de Gestión, refuerzos poblacionales con planta REA en microreservas de flora y trabajos de mantenimiento postplantación de especies de flora (colocación de protectores, riegos estivales, etc.). Eliminación de especies alóctonas invasoras (EEI).

Actuaciones realizadas en el Parque Natural de la Fuente Roja

-Durante la primavera y verano de 2015 se han tratado los núcleos conocidos de los siguientes especies invasoras, *Ailanthus altísima*, *Robinia pseudoacacia* y *Cylindropuntia* dentro de los límites del Parque Natural.

- En barranc dels Molins, eliminación de especies invasoras de flora
- En barranc de la Olivereta, eliminación de especies invasoras de flora
- Limpieza y tareas de mantenimiento del vivero forestal, colocación de el umbráculo
- En aparcamiento del área de la Font Roja, colocación de cartelería del proyecto FEDER
- Alrededor del mas de Celedón, tala de ejemplares secos de *Robinia pseudoacacia*
- En la MRF del Menejador, mantenimiento de cartelería
- En la MRF del Cotet, mantenimiento de cartelería
- En la MRF del Pilar de Ximo, mantenimiento de cartelería
- En la balsa de extinción de incendios del Menejador, reposición de flotador salvafaua

El total invertido en jornadas de trabajo/euros en el Parque Natural de la Font Roja es de 6109 euros, para el año 2015.

4.3.3. Retirada de la línea eléctrica: Barranc de l'Infern al Santuario de la Font Roja

En los meses de enero y febrero de 2015, IBERDROLA DISTRIBUCIÓN ELÉCTRICA, S.A.U. continuó con las obras empezadas en 2014 de retirada de la vieja línea eléctrica en desuso que iba desde el entroncamiento del Barranc de l'Infern hasta el Santuario de la Font Roja.

Se trataba de una línea eléctrica de 11 KW y de 1360 m. de longitud, sin servicio desde hacía mucho tiempo, con problemas para la fauna por colisión y pérdida de calidad del paisaje.

Con la retira de la línea, durante los meses de diciembre de 2014 y febrero de 2015, se cumplió con un principal objetivo del Parque Natural con el fin de minimizar y corregir el máximo posible los impactos que la actividad humana ocasiona sobre la biodiversidad y los recursos naturales y culturales del Parque.



Detalle del punto de entronque de la línea eléctrica en el Barranco de l'Infern

4.4. Programa de adquisición y mejora del conocimiento

La recopilación de datos, la realización de censos, catálogos y seguimientos al Parque resulta una tarea imprescindible para la gestión del espacio protegido. Estas actividades revelan una información clave para conocer mejor los ecosistemas existentes y las especies que albergan, la distribución y su estatus. Los inventarios de recursos etnográficos, arqueológicos, etc. también resultan muy necesarios e interesantes para gestionar y proteger el patrimonio cultural e histórico del Parque Natural.

Objetivo

Dotar de mecanismos y definir criterios para inventario, seguimiento y/o investigación aplicada a la gestión sobre los sistemas biofísicos y culturales existentes en los espacios naturales y en otras zonas de interés del PORN, y/o para el seguimiento de la ordenación y la gestión.

4.4.1. Actividad científica y líneas de Investigación

La investigación científica es un recurso imprescindible para profundizar en el conocimiento de los valores del espacio natural, su problemática y se considera absolutamente necesaria para facilitar posibles soluciones y facilitar la gestión del mismo.

Las líneas de investigación con prioridad deberán ser las encaminadas hacia la conservación de las especies protegidas, raras y amenazadas o de elevado interés científico, y de los ecosistemas y hábitats de interés recogidos al Real Decreto 1997/1995, la investigación ecológica aplicada dirigida hacia la experimentación de técnicas de restauración de la cubierta vegetal autóctona, la investigación básica adscrita al conocimiento de la biodiversidad y de la función de los organismos y de los sistemas naturales, la investigación dirigida hacia la gestión de los espacios naturales protegidos y del efecto del uso público sobre los organismos y sistemas naturales, y la investigación etnográfica y arqueológica.

Objetivo

- Promover y regular la investigación científica en todos sus aspectos, con el objeto de conocer y difundir el medio natural característico del ámbito del Parque Natural, los procesos que lo determinan, evaluar su estado y fijar los criterios de intervención para su conservación.

Líneas de investigación

El Parque Natural de la Font Roja controla y gestiona los diferentes trámites para desarrollar la actividad científica junto a cada departamento del Servicio Central o Territorial de la Conselleria de Medio Ambiente el cual autoriza la conveniencia de cada estudio.

ENTIDAD	LOCALIDAD	ESTUDIO REALIZADO	PERÍODO
Asociación al Servicio de la Polinización Forestal (ASAF)	Alcoi	Projecte "Rumes" seguimiento de estaciones pol·linitzadores para crear lugares de cría de la abeja silvestre (<i>Apis mellifera</i>)	Año 2015
GALA - Grupo de Anillamiento Limonero Alicantino (Antonio Zaragoza Llenes)	La Vila Joiosa	Anellament científic d'aus a la font dels Paellers i font dels Xops	Julio - Agosto 2015
Parc Natural del Carrascal de la Font Roja	Alcoi	Anellament científic i seguiment de les aus forestals	Año 2015
Grup Reiet d'Anellament	Alacant	Anellament científic d'aus forestals	Año 2015
Universitat d'Alacant. Departament d'Entomologia CIBIO	Sant Vicent del Raspeig	Factores que modulan la comunidad de insectos saproxílicos en el bosque mediterráneo a escala espacio temporal	Año 2015
Universitat de València. Facultat de Farmacia, Dto. Biologia Vegetal.	Burgassot. València.	Embriogenesis somática en <i>Quercus ilex</i> (L) y <i>Pinus pinaster</i> (Aiton): mejora del proceso y posibilidades del sistema para generar genotipos tolerantes a estrés.	Any 2015

4.4.2. Banco de Datos de la Biodiversidad (BDBCv)

Desde el año 2009 el Parque Natural de la Fuente Roja establece su colaboración con el Banco de Datos de la Biodiversidad de la Comunidad Valenciana (BDBCv) de la Conselleria de Medio Ambiente. Se trata de generar una información lo más completa posible de las especies de flora y fauna, con respecto a su ubicación dentro del territorio. Este trabajo genera una información muy valiosa para posteriores estudios científicos de investigadores y naturalistas, que puede relacionarse con modelos de distribución al territorio, o para la presa de decisiones a la gestión del Parque Natural. El proyecto cuenta con la participación del Equipo Técnico, la Brigada de Conservación y Mantenimiento, y los Agentes Medioambientales.

Objetivos específicos

- Conocer con la máxima amplitud la cantidad de especies de flora y fauna que se distribuyen en el Parque Natural y su ámbito de influencia.
- Detectar la abundancia de cada una de las especies de fauna (vertebrada e invertebrada) y flora (vascular y no vascular) que se pueden encontrar al espacio natural y su ámbito de influencia.

Actuaciones realizadas en 2015

La participación en la recogida de datos de flora y fauna del Parque Natural de la Fuente Roja para su inclusión al BDBCv es una de las actividades diarias que se llevan a cabo. Se incorporan datos de flora siguiendo el ciclo biológico anual de las diferentes especies, intentando alcanzar el territorio más grande posible con el objetivo de aumentar el conocimiento de la distribución de las diferentes especies de flora dentro del Espacio Natural.

Con las especies de fauna se sigue la misma metodología para los grupos de mamíferos, reptiles, anfibios e invertebrados. Solo al grupo de las aves hay ciertos condicionantes para la hora de incluirlos al BDBCv como es la temporada de nidificación de algunas especies.

Se desarrolla un especial interés a la recogida de datos de invertebrados, grupo faunístico que muestra una falta de información relativa a especies que habitan en el Carrascal y su zona de influencia y su distribución dentro de los diferentes ecosistemas.



Sapillo moteado (*Pelodytes punctatus*) encontrado en la pista del Menejador durante una actividad nocturna de Promoción del Parque

Grupos	Núm. especies
Flora	32
Invertebrados	36
Anfibios	3
Reptiles	5
Aves	23
Mamíferos	8

El año 2015 se han incorporado en el Banco de Datos de la Biodiversidad de la Conselleria, 426 citas que pertenecen a 107 especies, desglosadas de la siguiente manera.

4.4.3. Fotoidentificación de invertebrados

Con toda probabilidad, el grupo de los invertebrados, es el grupo faunístico del que menos información se tiene en el Parque Natural del Carrascal de la Font Roja y a su área de influencia. Desde el mes de enero de 2009 el Equipo Técnico del Parque Natural, en colaboración con entomólogos del Museo Valenciano de Historia Natural, inicia este proyecto que consiste en la identificación de diferentes especies de invertebrados mediante fotografías.

Objetivos específicos

- Conocer las diferentes especies de invertebrados que habitan en la sierra del Carrascal y su área de influencia.
- Ampliar el listado del número de especies presentes en el Parque Natural.
- Crear un archivo fotográfico de las diferentes especies de invertebrados en el mismo Parque Natural.

Actuaciones realizadas en 2015

Al igual que los últimos años, las fotografías tomadas de los invertebrados que el equipo técnico del Parque no puede identificar son enviadas a la página web www.biodiversidadvirtual.com, donde algunas de las fotografías son identificadas. Esta identificación es corroborada mediante diferentes bancos fotográficos de entomofauna. Pasado este proceso se incluyen en el Banco de Datos de la Biodiversidad (BDB), anotando en observaciones como "Fotografiado" para una posible segunda opinión. Por regla general, son citas validadas por el *validador* de invertebrados del BDB.

La retroalimentación continua de información y conocimiento de las especies de invertebrados aumenta paulatinamente la facilidad de identificación con el consiguiente aumento de información. Todas las datos recogidas son incorporadas en el Banco de Datos de la Biodiversidad de la Comunidad Valenciana.



Ejemplar de mariposa *Pyrausta sanguinalis* encontrada en un recuento alrededor del Centro de Visitantes

Lo más destacable, una especie de invertebrado no citada ni listada en el Banco de Datos de la Biodiversidad de la Conselleria. Además, hay que reseñar la cita de 3 nuevas especies para el Parque Natural y su zona de influencia. Estas 3 especies citadas, también son registros nuevos para las comarcas de Alicante.

Especie	1ª Cita P.N.	1ª cita provincia	1ª cita BDB	Añade citas
<i>Anthocharis euphenoides</i>				X
<i>Colias croceus</i>				X
<i>Libellula depressa</i>				X
<i>Pyronia bathseba</i>				X
<i>Iphiclides podalirius</i>				X
<i>Coccinella septempunctata</i>				X
<i>Vanessa cardui</i>				X
<i>Libelloides baeticus</i>				X
<i>Maniola jurtina</i>				X
<i>Anthaxia hungarica</i>				X
<i>Papilio machaon</i>				X
<i>Sesia apiformis</i>				X
<i>Eusparassus dufouri</i>				X
<i>Megascolia maculata</i>				X
<i>Leptoglossus occidentalis</i>				X
<i>Lucanus barbarossa</i>				X
<i>Bustilloxia saturata</i>				X
<i>Catocala nymphaea</i>				X

<i>Dysgonia algira</i>				X
<i>Hyles livornica</i>				X
<i>Palpita vitrealis</i>				X
<i>Zeuzera pyrina</i>				X
<i>Dendrolimus pini</i>				X
<i>Acontia lucida</i>				X
<i>Thyreonotus corsicus</i>				X
<i>Phyllodesma suberifolia</i>				X
<i>Myrrha octodecimguttata</i>				X
<i>Ecleora solieraria</i>				X
<i>Tephronia sepiaria</i>	X	X		
<i>Idaea mustelata</i>				X
<i>Heliothis peltigera</i>				X
<i>Bena bicolorana</i>	X	X		
<i>Idaea mediaria</i>	X	X	X	
<i>Scutigera coleoptrata</i>				X
<i>Cyrtouchenius walckenaeri</i>				X
<i>Blaps lusitanica</i>				X
<i>Buthus occitanus</i>				X
<i>Vanessa atalanta</i>				X
<i>Cymbalophora pudica</i>				X
<i>Leucochlaena odis</i>				X
<i>Chrysolina bankii</i>				X
<i>Watsonalla uncinula</i>				X
<i>Coscinia cribaria</i>				X
<i>Iris oratoria</i>				X
<i>Anacridium aegyptium</i>				X

Especie	1ª Cita PN	1ª cita provincia	1ª cita BDB	Añade citas
45	3	3	1	42

4.4.4. Herbario fotográfico

La flora es uno de los elementos naturales más característicos que forman el Carrascal de la Font Roja. Desde el año 2008, el Equipo Técnico y la Promoción del Parque Natural fotografía de manera sistemática las diferentes especies de flora, como herramienta de trabajo que permite tener constancia de las diferentes especies presentes en el Parque Natural. A veces se pide el asesoramiento o consulta de personal técnico botánico de la Conselleria vinculado a proyectos de flora.

Objetivos

- Mejorar el conocimiento de la distribución de las diferentes especies de flora dentro del Espacio Natural Protegido.
- Ampliar el fondo fotográfico de flora del Parque Natural. Mejora continua de la calidad de las fotografías que se archivan al herbario.
- Dedicar un especial interés al conocimiento de las especies endémicas, raras, amenazadas o singulares.

Actuaciones realizadas en 2015

A lo largo del año se han hecho varias salidas de campo para fotografiar flora. A medida que va detectándose la presencia de diferentes especies, se fotografían alcanzando, dentro de las posibilidades, los aspectos más característicos de la planta (porte, flor, fruto, hábitat, etc.). Se tiene un especial cuidado al hacer las fotografías a lo largo de la primavera por captar la presencia de las flores y en otoño por hacerlo con los frutos.



Campanula rotundifolia subsp. *Aitanica*, flor típica de zonas de cantil

4.4.5. Seguimiento mortalidad de vertebrados a la CV-797

Desde el año 2000 se recogen citas de estos atropellos de manera sistemática en la CV-797 de acceso al Parque Natural de la Font Roja. El tránsito de vehículos por las carreteras y los

atropellos ocasionados inciden directamente sobre ciertas especies de fauna, constituyendo en casos concretos uno de los factores que limitan la dispersión de las poblaciones. Este proyecto parte de la iniciativa del Equipo Técnico con la colaboración de la Brigada de Conservación y Mantenimiento del Parque Natural. Al tiempo también les recogen datos y citas a que aportan otros observadores puntuales los Agentes Medioambientales y otro personal vinculado en el Parque Natural.

Objetivos

- Realizar un seguimiento a largo plazo sobre el impacto de la carretera de acceso al Parque Natural sobre los diferentes grupos faunísticos que viven en la sierra.
- Determinar la estacionalidad de los atropellos.
- Describir las principales especies y grupos faunísticos afectados.
- Detectar los puntos negros de atropellos de fauna a la carretera.

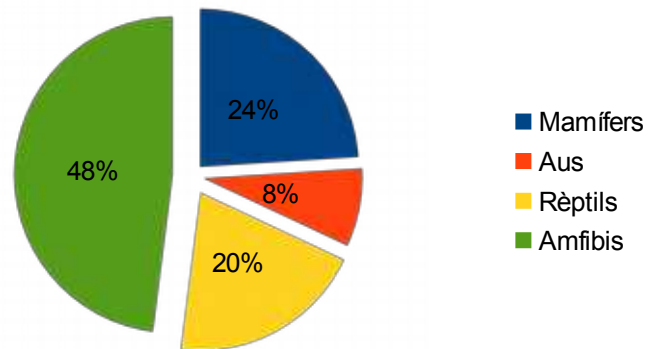
Actuaciones realizadas en 2015

- Seguimiento diario de los animales encontrados atropellados en la carretera de acceso al Parque Natural.
- Determinación de la especie y del sexo cuando era posible
- Georeferenciación del punto donde se localiza el atropello.
- Incorporación de las citas en el Banco de Datos de la Biodiversidad de la Comunidad Valenciana.

A lo largo del año 2015 se han contabilizado 25 animales atropellados en la carretera de acceso al Parque Natural de 10 especies diferentes. Hay que destacar que, seguro, este no es el número real de los atropellos producidos en la carretera, ya que algunos de los animales que hayan sido atropellados, no serán detectados a causa del hecho a que pueden haber sido eliminados de la carretera por otros animales oportunistas como zorros o urracas. A la siguiente tabla se presentan los resultados finales del año 2015, especificando el número de ejemplares encontrados por especie.

Ejemplar de culebra bastarda (*Malpolon monspessulanus*) atropellado en la carretera CV-797





Porcentaje por grupos faunísticos de los datos de atropello 2015. Toman como referencia los grupos faunísticos, la distribución y porcentajes es la siguiente: mamíferos: 6 ej. (24%), aves: 2 ej. (8%), reptiles 5 ej. (20%) y anfibios: 12 ej. (48%)

Especie	Individuos atropellados 2015	%
<i>Sciurus vulgaris</i>	4	16%
<i>Hemorrhois hippocrepis</i>	1	4%
<i>Bufo bufo</i>	12	48%
<i>Felis catus</i>	1	4%
<i>Psammodromus algirus</i>	1	4%
<i>Vulpes vulpes</i>	1	4%
<i>Malpolon monspessulanus</i>	2	8%
<i>Vipera latastei</i>	1	4%
<i>Sylvia atricapilla</i>	1	4%
<i>Sylvia melanocephala</i>	1	4%
TOTAL	25	100%

Animales atropellados en la carretera de acceso al Parque Natural. Año 2015

4.4.6. Anillamiento científico de aves forestales

Proyecto iniciado en el año 2002 como Estación de Esfuerzo Constante (EEC) de anillamiento científico de aves en el Parque Natural, con el objetivo de conocer diferentes parámetros como abundancia, dispersión y supervivencia, las poblaciones de las diferentes especies de aves que habitan al Espacio Natural. Se realiza una sesión semanal de anillamiento en la Font de Celedón.

La mencionada estación se encuentra incluida dentro de la red de estaciones de anillamiento del programa PASER (Plan de Anillamiento de Seguimiento de Especies Reproductoras) promovido por SEO/Birdlife (Sociedad Española de Ornitología). El objetivo fundamental del programa PASER es obtener, mediante datos de anillamiento, información sobre las tendencias poblacionales de las aves nidificantes en nuestro país.

Objetivos específicos

- Conocimiento de la situación de las diferentes poblaciones de las especies forestales que habitan la sierra del Carrascal.
- Supervivencia de las aves marcadas a largo plazo.
- Dispersión de las aves marcadas dentro de la propia sierra y en las sierras próximas.
- Fluctuación y fenología de las diferentes especies de aves a lo largo del tiempo.
- Conocimiento de la biometría de diferentes especies características de carrascales maduros y bosques mixtos: *Erithacus rubecula*, *Fringilla coelebs*, *Periparus ater*, *Parus major*, *Cyanistes caeruleus*, *Loxia curvirostra*, *Phylloscopus ibericus*, *Sylvia atricapilla*.



Pinzón hembra (*Fringilla coelebs*) atrapado en una sesión de anillamiento científico

Actuaciones realizadas en 2015

la Estación de Esfuerzo Constante contempla el montaje semanal de la Estación, donde se instalan varias baterías de redes japonesas, siempre en el mismo número y en la misma ubicación y durante el mismo número de horas, desde la salida del sol hasta cuatro horas después. Tanto la Estación de Esfuerzo de la Font de Celedón como las actividades estivales de anillamiento en la Font de Tetuán comportan un mantenimiento de la vegetación en la zona donde se instalan las redes. Para ello se requiere la intervención de la Brigada de Conservación y Mantenimiento, la cual realiza desbroces selectivos y podas localizadas. Todos los datos recogidos en cada sesión de el EEC son incorporadas en el Banco de Datos de la Biodiversidad de la Comunidad Valenciana. Los resultados de la Estación de anillamiento de Esfuerzo Constante Font Roja el año 2015 son los que se muestran a la siguiente tabla:

Espècie	Captures	1^{er} anellament	Control
<i>Aegithalos caudatus</i>	4	4	0
<i>Carduelis carduelis</i>	4	3	1
<i>Chloris chloris</i>	1	1	0
<i>Certhia brachydactyla</i>	6	6	0
<i>Coccothraustes coccothraustes</i>	1	1	0
<i>Emberiza cia</i>	1	1	0
<i>Emberiza cirrus</i>	21	17	4
<i>Erithacus rubecula</i>	191	158	33
<i>Fringilla coelebs</i>	20	19	1
<i>Hippolais polyglotta</i>	6	5	1
<i>Loxia curvirostra</i>	2	2	0
<i>Luscinia megarhynchos</i>	6	5	1
<i>Muscicapa striata</i>	3	3	0
<i>Periparus ater</i>	13	11	2
<i>Cyanistes caeruleus</i>	9	9	0
<i>Lophophanes cristatus</i>	6	4	2
<i>Parus major</i>	9	8	1
<i>Phylloscopus bonelli</i>	6	5	1
<i>Phylloscopus collybita</i>	3	3	0
<i>Phylloscopus ibericus</i>	5	4	1
<i>Phylloscopus trochilus</i>	2	2	0
<i>Regulus ignicapilla</i>	1	1	0
<i>Serinus serinus</i>	6	6	0
<i>Sylvia atricapilla</i>	55	50	5
<i>Sylvia cantillans</i>	1	1	0
<i>Sylvia melanocephala</i>	11	11	0
<i>Troglodytes troglodytes</i>	4	3	1
<i>Turdus merula</i>	27	26	1
<i>Turdus philomelos</i>	5	5	0
<i>Turdus viscivorus</i>	1	1	0
	430	375	55

Estación Paser 4111 Font Roja – Paser/SEO-Birdlife

Desde el año 2006 la Estación de Esfuerzo Constante (EEC) de anillamiento científico del Parque Natural, está incluida dentro de la red de estaciones de anillamiento del programa PASER (Plan de Anillamiento de Seguimiento de Especies Reproductoras) promovido por SEO/Birdlife.

Los resultados de la temporada reproductora del año 2015 se muestran en la tabla siguiente, donde se recogen las especies con las capturas realizadas durante el transcurso de las sesiones incluidas dentro del programa Paser. En este año 2015 se han realizado 181 capturas correspondientes a 27 especies de aves, de las que 163 capturas son primeros anillamientos y 18 capturas son recuperaciones de aves ya anilladas en años anteriores.

Especie	Núm. capturas	Primeros anillamientos	Control aves ya anill.
<i>Carduelis carduelis</i>	4	3	1
<i>Carduelis chloris</i>	1	1	0
<i>Certhia brachydactyla</i>	1	1	0
<i>Coccothraustes coccothraustes</i>	1	1	0
<i>Emberiza cia</i>	1	1	0
<i>Emberiza cirulus</i>	18	14	4
<i>Erithacus rubecula</i>	47	41	6
<i>Fringilla coelebs</i>	16	15	1
<i>Hippolais polyglotta</i>	6	5	1
<i>Loxia curvirostra</i>	1	1	0
<i>Luscinia megarhynchos</i>	5	4	1
<i>Muscicapa striata</i>	3	3	0
<i>Periparus ater</i>	6	6	0
<i>Cyanistes caeruleus</i>	5	5	0
<i>Lophophanes cristatus</i>	2	2	0
<i>Parus major</i>	6	6	0

<i>Phylloscopus bonelli</i>	6	5	1
<i>Phylloscopus ibericus</i>	4	3	1
<i>Phylloscopus trochilus</i>	1	1	0
<i>Regulus ignicapilla</i>	1	1	0
<i>Serinus serinus</i>	5	5	0
<i>Sylvia atricapilla</i>	13	12	1
<i>Sylvia cantillans</i>	1	1	0
<i>Sylvia melanocephala</i>	4	4	0
<i>Troglodytes troglodytes</i>	2	2	0
<i>Turdus merula</i>	20	19	1
<i>Turdus viscivorus</i>	1	1	0

5. GESTIÓN PARA EL ENTORNO SOCIAL Y EL DESARROLLO SOCIOECONÓMICO

5.1. Programa de Comunicación y Divulgación

El conocimiento de los valores naturales y patrimoniales que representa el Parque Natural de la Font Roja por parte de los visitantes y usuarios debe contribuir a una mejor gestión del espacio natural. En este sentido, se entiende que las personas a que visitan el Parque Natural deben ser conscientes de que se encuentran en un espacio singular, cargado de elementos naturales y culturales de incalculable valor que hay que conservar. Es una tarea importante del Parque Natural la de valorar la diversidad de usos del espacio natural y conseguir mayor difusión para el visitante.

Objetivos

- Dar a conocer al visitante los valores naturales y culturales más relevantes del Parque Natural de la Font Roja y divulgar diferentes aspectos de la fauna, la flora y el patrimonio cultural más significativo.
- Dar a conocer el conjunto de normas que regulan el uso público, sobre todo en aquellas zonas de mayor afluencia de visitantes (áreas recreativas, itinerarios, etc)
- Promover el conocimiento del Parque Natural mediante varias publicaciones (revista anual, mapas, folletos divulgativos, etc) y nuevas redes sociales (página web, facebook u otros)

- Comunicar el conocimiento del Parque al visitante mediante la atención personalizada directa, así como en cursos, conferencias, campañas informativas o jornadas divulgativas.
- Revisión del contenido y colaboración con otras entidades que publican información sobre el Parque Natural de la Fuente Roja

5.1.1. Página web del Parque Natural de la Fuente Roja

Actuación de carácter continuo a lo largo de todo el año. La Conselleria de Agricultura, Medio Ambiente, Cambio Climático y Desarrollo Rural dispone de una web corporativa donde se ofrece información diversa sobre la Red de Espacios Naturales Protegidos. El mantenimiento técnico de la misma se realiza desde el servicio de informática de la misma Conselleria, pero el equipo de Promoción del Parque Natural revisa y actualiza los contenidos del Parque Natural de la Font Roja como son textos, material gráfico, fotografías o noticias de actualidad.

Objetivos específicos

- Ofrecer la posibilidad de informarse y programar las visitas en el Parque Natural con antelación.
- Ofrecer información de primera mano y contrastada a los interesados e información de las actividades que se realizan.
- Acercar a los distintos agentes sociales todas las publicaciones realizadas desde el Parque Natural en formato digital.
- Informar sobre la normativa y pautas de conducta en el espacio natural.
- Informar sobre la gestión realizada en el Parque Natural.

Actuaciones realizadas en 2015

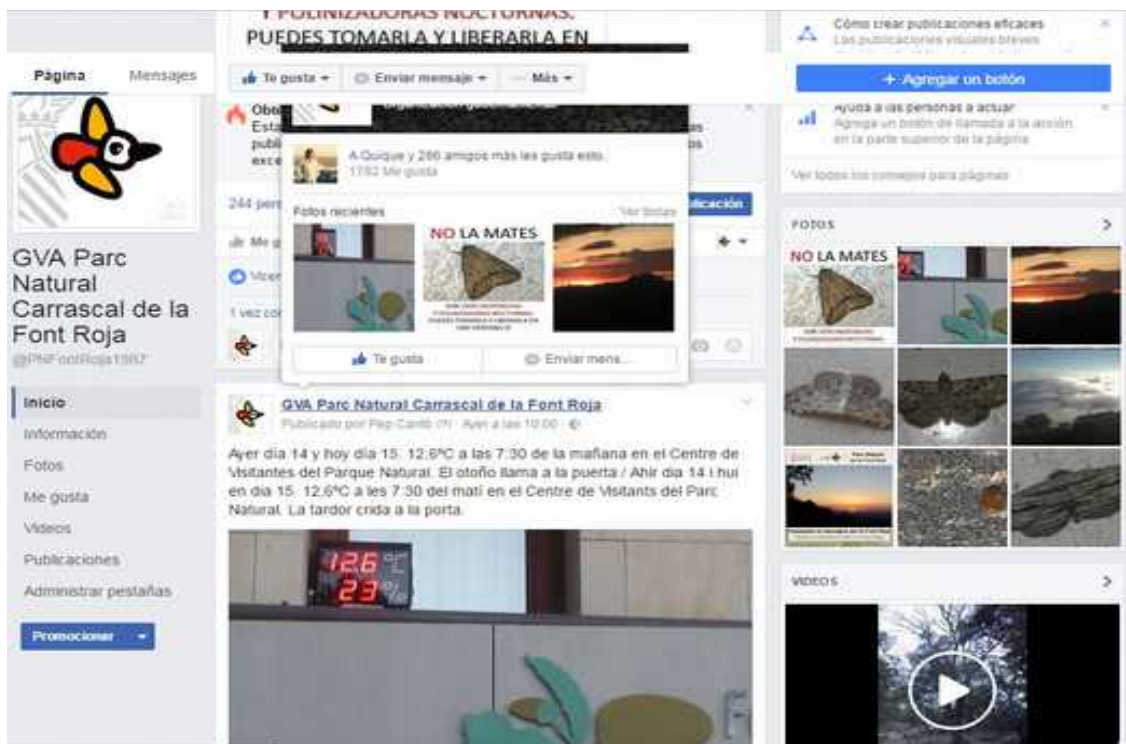
Durante el año 2015 se han publicado nuevos contenidos y se han modificado algunos existentes. Mediante la página web también llegan al Parque Natural consultas y comentarios que son contestados a través de la misma web, con el servicio de “buzón de consultas”. En la página web también se publican las noticias y actividades relativas a las empresas de la Marca Parques Naturales, las cuales ejercen su actividad en el entorno al Parque Natural de Font Roja.

Según los resultados obtenidos de Google Analytics consultado, la página web del Parque Natural de la Font Roja, ha recibido en 2015 un total de 9553 usuarios, con 58584 páginas visitadas. La duración media de cada sesión es de 2:29 minutos, y el lugar de procedencia destaca Valencia (32,5%), Alicante (20,4%), Alcoi (6,9%) o Madrid (6,6%)

5.1.2. Otras redes sociales del Parque Natural de la Font Roja

La Red de Espacios Naturales y el Gabinete de Prensa de la Conselleria también dispone de un cuenta Twitter e Instagram, en las que se publican periódicamente noticias y actuaciones relativas a la gestión de los Parques Naturales.

Destaca también la página propia de Facebook del Parque Natural de la Font Roja, donde se puede consultar y participar los diferentes acontecimientos y noticias publicadas. En el momento de la redacción de este documento cuenta con un total de 1782 “seguidores de Facebook”.



Facebook oficial del Parque Natural de la Font Roja

5.1.3. Medios de comunicación

Notas de prensa

El gabinete de prensa de Conselleria coordina la publicación y difusión de las diferentes actividades y actuaciones que se desarrollan en el Parque Natural.

Aparición en otros medios de comunicación

El personal del Parque Natural colabora con diferentes medios de comunicación local, básicamente mediante comunicación telefónica como *Radio Alcoi-cadena SER*, *Cadena COPE Alcoi*, periódico *Información*, periódico *Els Nostre*, *TVE*, entre otros, que contactan con el Centro de Visitantes para obtener información en casos de nevada, sobre el estado de la carretera, nieve acumulada, o cualquier otra noticia de actualidad al Parque Natural.

Dossier de prensa

Diariamente se hace una consulta a la prensa en edición digital. Se hace una recopilación de las noticias relativas al Parque Natural y se archivan. La presente Memoria de Gestión 2015 lleva Anexo este Dossier de Prensa 2015.

5.2. Programa de Educación Ambiental

La gestión de los Espacios Naturales Protegidos debe tratar, mediante la divulgación y la educación ambiental, de proporcionar al visitante un adecuado conocimiento sobre el espacio natural y de fomentar en él una actitud favorable hacia la conservación. Con la Educación Ambiental se pretende dar una aproximación a los principales aspectos ambientales y culturales, de manera que se fomente no solo el conocimiento sino también la sensibilización hacia los problemas ambientales y la adopción de actitudes respetuosas y comprometidas con el medio. La Educación Ambiental desarrollada en el Parque se dirige principalmente a la población escolar local.

Objetivos

- Promover, canalizar y ordenar las demandas de actividades lúdicas y educativas, medioambientales y culturales, asegurando experiencias vivenciales a los visitantes, que no ponen en peligro la conservación de los valores del Parque Natural.
- Fomentar actitudes para favorecer la conservación de la biodiversidad y de los recursos naturales y culturales del Parque.

5.2.1 Servicio de visita guiada concertada – servicio de acogida

Desde 2013 el Equipo de Promoción del Parque Natural de la Font Roja lleva a cabo un servicio de atención a las visitas guiadas, renombrado como **servicio de acogida**. Este servicio incluye la atención a los grupos **concertados** incluidos dentro del ámbito de la educación (reglada y no reglada) a los que se dedica una atención directa como pueda ser: visita guiada por el Parque, la visita del personal del Parque al Centro Escolar, visita del Centro de Visitantes y breve introducción del Parque.

Con el servicio de acogida se realiza una atención personalizada de unos 45 minutos alrededor del área recreativa del Santuario de la Font Roja. Durante el recorrido se explican los valores naturales y culturales más destacados del Parque Natural, o también se puede complementar con la proyección de un DVD del parque. Tenemos experiencia en la atención a grupos discapacitados, con material didáctico y muestra de objetos naturales, por lo que no hay ningún problema al adaptar los contenidos de la visita al nivel más adecuado.

Objetivos

- Comunicar y transmitir los valores del espacio natural.
- Transmitir la importancia de la preservación del conjunto de los espacios naturales autonómicos, nacional, etc.
- Concienciar de la fragilidad de nuestros ecosistemas y de la necesidad de adoptar medidas para conservarlos.
- Fomentar los comportamientos respetuosos y comprometidos con la conservación del patrimonio natural.

Resultados obtenidos

En el año 2015 se han atendido con el servicio **de acogida** a un total de 58 grupos que representan un total 2549 personas, principalmente escolares.



Explicaciones del guía durante la visita concertada de un centro escolar

5.3. Programa de Actividades de Promoción - Interpretación del Patrimonio

Los principales objetivos de la técnica interpretativa pretenden dar a conocer los principales valores naturales y culturales, mediante la sorpresa, la curiosidad o el sentimiento de pertenencia. Esta dinámica provoca en el visitante la admiración por la naturaleza, la actitud cívica y respetuosa que, en la mayoría de los casos deriva en una reducción de los impactos negativos sobre el medio natural.

Objetivos generales

- Promover, canalizar y ordenar la demanda de actividades lúdicas y educativas a escala ambiental y cultural, asegurando experiencias vivenciales para los visitantes, sin que suponen un peligro para la conservación de los valores del Parque Natural.
- Desarrollar en el visitante la apreciación, la conciencia y la comprensión del lugar que visita.
- Conseguir que la visita sea una experiencia enriquecedora y agradable.

5.3.1. Actividades de promoción

Durante el año 2015, el Servicio de Parques Naturales apuesta por la promoción de los valores naturales y culturales de los Espacios Naturales Protegidos, por ello se propone un conjunto de actividades dirigidas a público en general, en horario matinal de fin de semana. el Equipo de

Promoción del Parque Natural planifica y realiza, una serie de visitas y actividades de temática variada. De todas las actividades de promoción se elabora un cartel por hacer la difusión a la web y otros medios. En el año 2015 se realizan en el Parque Natural de la Font Roja 14 actividades de promoción con un total de 645 asistentes.

Fecha	Actividad	Asistentes
25/01/2015	Un paseo por la historia de la Font Roja	32
02/04/2015	Anilla en familia - Conoce la migración de las aves al Carrascal de la Font Roja	35
10/04/2015	Estamos de aniversario, ven a conocer el Carrascal de Font Roja	28
15/05/2015	<i>European clean up day</i>	17
23/05/2015	El mas de Tetuán, símbolo de explotación agrícola en Font Roja	11
17/07/2015	Conoce las mariposas nocturnas – Los colores de la noche	31
31/07/2015	Paseo nocturno al Menejador	59
14/08/2015	Anilla en familia	32
28/08/2015	Paseo nocturno al Menejador	60
19/09/2015	El milagro de los Lirios del Carrascal	15
03/10/2015	Día Mundial de las Aves - Tiempo de migración...1, 2, 3 y a VOLAR!!!	27
04/10/2015	Día Mundial de las Aves - Tiempo de migración...1, 2, 3 y a VOLAR!!!	35
24/10/2015	Conoce los colores de la Font Roja en otoño	56
14/11/2015	Marcha solidaria al Menejador	60
1-15/12/2015	La carrasca solidaria	154
Total asistentes		645

Las diferentes actividades de promoción se enmarcan varias campañas de promoción realizadas por el conjunto de los Espacios Naturales:

- Parques Naturales y Cultural (enero)
- El mes de la Marca (marzo)
- Pascua en los Parques (abril)
- Día europeo de los Parques Naturales (mayo)
- Día Mundial del Medio Ambiente (junio)
- Verano en los Parques (julio, agosto y septiembre)
- Otoño en los parques (octubre)
- Parques Naturales y Solidaridad (noviembre y diciembre)
- Día internacional de las Montañas (diciembre)

GENERALITAT VALENCIANA Parc natural de la font roja **Parcs Naturals i Cultura**

Un passeig per la història de la Font Roja
Un paseo por la historia de la Font Roja

Recomentat i xerrada sobre la història i la tradició cultural al voltant de la Font Roja
Data: Diumenge, 25 de gener de 2015
Horari: de 10.00 a 12.00h
Lloc: Centre de Visitants de la Font Roja
Activitat per al públic en general

Places limitades / Places limitadas
Informació i inscripció a / info:
parque_fontroja@gva.es
905 31 76 20

Cal·lidors i Col·lectors:
Archicofradia Vi...

GENERALITAT VALENCIANA Parc natural de la font roja **ESTIU ALS PARCS NATURALS**

Passejada nocturna al Menejador
Paseo nocturno al Menejador

Rota guiada fins al cim del Menejador sota la llum de la Lluna
Data: Diumenge, 23 d'agost de 2015
Horari i lloc d'inici: de 20.00 h a 24.00h
Centre de Visitants del Parc Natural

Rota guiada hasta la cumbre del Menejador bajo la luz de la Luna
Fecha: Viernes, 20 de agosto de 2015
Horario y lugar de inicio: de 20.00 h a 24.00h. Centro de Visitantes del Parque Natural

GENERALITAT VALENCIANA Parc natural de la font roja **ESTIU ALS PARCS NATURALS**

Els colors de la nit, coneix les papalones nocturnes del Carrascal
Los colores de la noche, conoce las mariposas nocturnas del Carrascal

Activitat per a conèixer algunes de les espècies de papalones nocturnes del Carrascal de la Font Roja
Data: Diumenge, 11 de juliol de 2015
Horari i lloc d'inici: de 21.30 a 23.30h
Centre de Visitants del Parc Natural

Actividad para conocer algunas de las especies de mariposas nocturnas del Carrascal de la Font Roja
Fecha: Viernes, 12 de julio de 2015
Horario y lugar de inicio: de 21.00 a 24.00h
Centro de Visitantes del Parque Natural

Places limitades / Places limitadas
Informació i inscripció a / info:
parque_fontroja@gva.es
905 31 76 20

Recomentació i / Recomienda a:

Col·laboradors i col·laboradores: Departament de Medi Ambient, Territori i Energia

5.3.2. Otros colaboraciones

Geología 2015

El Departamento de Ciencias de la Tierra de la Universidad de Alicante coordina y organiza una jornada divulgativa de la Ciencia Geológica que se realiza de manera conjunta a nivel nacional. El objetivo es sensibilizar a la población sobre la importancia y necesidad de proteger nuestro patrimonio geológico mediante su divulgación. El personal del Parque Natural participa activamente en la organización y desarrollo de esta iniciativa.

En este sentido, el 10 de mayo de 2015, se realizan dos itinerarios: uno de ellos transcurre por la zona de El Salt – Racó de Sant Bonaventura y el otro por la Font Roja – pla de la Mina. El éxito de participación supera todas las expectativas con más de 700 asistentes.

Fireta de l'herberet de Ibi

Ayuntamiento de Ibi organiza en la Estación Científica de Torretes una Feria de productos, artesanía y actividades locales, con especial protagonismo de puesta en valor de la elaboración tradicional del herbero. El personal del Parque Natural participa con un taller de construcción de comedores para las aves con material reciclado. Destaca la asistencia masiva de público de la comarca.

Sala Félix Rodríguez de la Fuente en el edificio Font Roja Natura

Por iniciativa del C. San Roque (Alcoi), y con la colaboración del Ayuntamiento de Alcoi, sus alumnos de 6º de Primaria realizan un proyecto educativo anual que versa sobre la figura del distinguido naturalista Félix Rodríguez de la Fuente. Por este motivo se coloca en el mes de junio de 2015 una placa al salón de actos del CEMA Font Roja, con la asistencia de miembros de la Fundación Félix Rodríguez de la Fuente.

5.4. Programa de Voluntariado

El programa de voluntariado va dirigido a asociaciones o colectivos sin ánimo de lucro, o grupos de personas convocadas a partir de un proyecto de voluntariado. Las tareas y actividades a realizar comprenden un amplio abanico, destacando las siguientes: limpieza de áreas recreativas, trabajos forestales de mantenimiento de márgenes y caminos, mantenimiento de señales, trabajos de jardinería y viverística, control de accesos a áreas recreativas, etc.

También es importante señalar la inestimable colaboración voluntaria realizada desde hace muchos años por varios grupos de voluntarios, que han prestado y prestan sus servicios de atención y vigilancia a la Font Roja: ACIF, SERVI, Protección Civil y la Asociación Radio Amigos - Club 27MHz.

Objetivos

- Prever mecanismos de información, sensibilización, participación y cooperación de la población local, el público y los agentes sociales, destinados a promover la conservación y el uso sostenible de la Font Roja.

- Fomentar actitudes para favorecer la conservación de la biodiversidad y de los recursos naturales y culturales del Parque.
- Dar a conocer el Parque Natural integrando de la Red de Espacios Naturales de la Comunidad Valenciana.

Fundación Diagrama

Desde el año 2011 se establece contacto con miembros de la Fundación Diagrama del Centro de Menores “la Villa” (Villena), el cual ofrece su trabajo en tareas de colaboración con el Parque Natural. Se trata de un colectivo que trabaja en la inserción social de las personas que cumplen pena del centro.

Objetivos específicos

- Transmitir al grupo de voluntarios la normativa básica del Parque Natural, en especial las normas sobre uso público.
- Potenciar el trabajo en equipo y valorar, la iniciativa y la creatividad del grupo de voluntarios.

Actuaciones realizadas en 2015

Periódicamente durante el año 2015, un día a la semana generalmente, viene un grupo de 6 personas menores acompañados de sus tutores por realizar las siguientes tareas al Parque:

- Tareas en el Vivero forestal: mantenimiento, repicado y preparación de planta
- Recogida de frutos de especies forestales
- Mantenimiento y limpieza de la zona ajardinada del área del Santuario

La colaboración por parte de este colectivo se valora de manera positiva en aspectos relacionados con la sensibilidad por el entorno natural y la inserción social.

5.5. Programa de desarrollo socioeconómico

La figura legal del Parque Natural en el territorio debe ser vista como un valor añadido a las actividades que se desarrollan. Como ejemplo se puede destacar el fomento de los cultivos ecológicos, la promoción de productos artesanos locales, o la posibilidad de facilitar el pasto controlado de ganado, entre otros. Asimismo, el personal del parque puede facilitar a aquellas personas a que realizan alguna actividad en el parque, la asistencia de algún tipo de tareas de mantenimiento, o sugerir determinadas pautas de trabajos para las diversas acciones.

Objetivo general

- Promover mecanismos y criterios que aseguran la actividad socioeconómica sostenible, dentro de los objetivos de conservación y preservación del Parque Natural.

5.5.1 Marca Parques Naturales de la Comunidad Valenciana

El año 2015 se da continuidad a las certificaciones obtenidas durante el año 2014, pasando de las 96 empresas que existían a finales del año 2014, a las **112** empresas a finales de 2015 en toda la Red de Parques Naturales. En total se certifican 18 nuevas empresas, habiendo sido baja 2 empresas por distintos motivos. Las licencias por familia se agrupan en: 7 para

productos artesanos, 50 para producto natural y 55 para turismo de naturaleza. La evolución de la marca desde su fecha de lanzamiento se resume en la siguiente:

- Año 2011: se certifican 34 nuevas empresas.
- Año 2012: se certifican 23 nuevas empresas, hasta conseguir un total de 57 empresas.
- Año 2013: se certifican 29 nuevas empresas, hasta conseguir un total de 83 empresas, ya que se tramitan 3 bajas (2 voluntarias por cese de negocio y una derivada del incumplimiento de la normativa aplicable).
- Año 2014: se certifican 19 nuevas empresas, hasta un total de 96, ya que 6 son baja por distintos motivos.
- Año 2015: se certifican 18 nuevas empresas, hasta un total de 112, habiéndose tramitado dos bajas.

En el Parque Natural de la Font Roja son seis las empresas con esta distinción:

- La Tortugueta
- Arrels, gestió i promoció del medi
- Masia La Mota, hotel con encanto
- Ibinatura
- Casa Bons Aires
- Hostal Savoy

Forma parte de la esencia de la marca, la estimulación de la actividad económica del área de influencia de los parques, aprovechando la oportunidad de las actividades conexas y complementarias, y tratante de generar sinergias entre dichas actividades: producciones primarias, productos agrícolas y ganaderos, productos artesanos, servicios de alojamiento y restauración, turismo activo, educación ambiental e interpretación del patrimonio.

Destacar de las distintas acciones a que se realizan desde el ámbito de la marca, como la “IV entrega de placas de compromiso a las empresas certificadas”, la “IV muestra de productos de la marca”, celebrada en la ciudad de Valencia, y que tuvo una repercusión muy importante, ya no tanto en la venta para las empresas participantes, como en la consolidación de imagen de marca asociada a la calidad y al compromiso con el medio ambiente.

Las empresas de la marca parques Naturales han participado en distintas campañas y acciones relacionadas con la puesta en valor y divulgación de los valores del espacio natural de forma conjunta con el parque, acciones que se han desarrollado durante todo el año en los 22 parques naturales de la Comunidad.

El Facebook de la marca ha presentado un incremento del 189% durante el año 2015, obteniendo una cifra que en la actualidad supera los 2.700 “me gusta”. En este facebook se publican las actividades y los productos ofrecidos por las empresas de la marca parques Naturales de forma conjunta a las actividades que se ofrecen desde los 22 parques de la Comunidad, poniendo en valor nuestros espacios naturales protegidos y el desarrollo socioeconómico de los mismos.

5.6. Gestión del Uso Público

5.6.1. Sistema de Gestión del Uso Público - Q de Calidad

La Norma de Calidad UNE 187002:2008/1M:2011 establece los requisitos que debe cumplir un Espacio Natural Protegido, referentes a las instalaciones y equipamientos de uso público. La Norma también afecta a todos los procesos necesarios para la prestación de un servicio de calidad al visitante y a las áreas de uso público. El Parque Natural de la Font Roja cuenta con este distintivo desde marzo de 2004, acreditado por el *Instituto de la Calidad Turística Española* (ICTE)

Los objetivos generales de 2014 se revisan finales de año y se redacta un Plan de Mejora para el año 2015, el cual genera la reformulación de objetivos para 2015. Los objetivos principales se enmarcan dentro unas estrategias de trabajo, que generan proyectos y actuaciones con objetivos específicos concretos, descritos a lo largo de este documento de Memoria de Gestión.

Objetivo 1: relacionado con el uso público:

Dar a conocer los valores naturales y culturales ofreciendo un servicio de máxima calidad al visitante.

Objetivo 2, relacionado con el desarrollo socioeconómico:

Poner en valor los recursos propios del parque natural en beneficio del tejido empresarial local promoviendo mecanismos que aseguran una actividad social y económica sostenible.

Objetivo 3, relacionado con la conservación:

Proteger y conservar los ecosistemas más notables, con las especies y procesos ecológicos que los conforman.

Revisión del sistema

La Norma UNE 187002:2008/1M:2011 de Espacios Naturales Protegidos establece que el sistema de calidad implantado en el Parque Natural debe ser revisado por la Dirección, por lo menos una vez al año, para asegurar así su correcto funcionamiento y eficacia. En febrero de **2016** se realiza la Revisión del Sistema de Calidad 2015, redactando el acta correspondiente donde destaca la reorganización interna de funcionamiento del trabajo por hacer más eficaz las funciones del personal del parque.

Auditoría Interna 2015

Para controlar el funcionamiento del Sistema de Gestión de la Calidad, el comité de Calidad (equipo técnico y la Dirección del Parque Natural) lleva a cabo una auditoría **interna**, que sirve de revisión interna. Los resultados de la auditoría lleva asociado un plan de acciones correctivas y/o preventivas que corrige y elimina las deficiencias detectadas. Se ha realizado una auditoría **interna**, 07 de abril de 2015, detectando un total 4 No Conformidades (NC). su

posterior resolución ayuda y revisa el sistema de gestión de la calidad y sirve de preparatorio para afrontar la Auditoría Externa Anual.

Auditoría Externa 2015

El día 28 de abril de 2015 se realiza la auditoría **externa** de seguimiento, en la que se detectan 6 No Conformidad (NC). Las *No Conformidades* planteadas se resuelven mediante el Plan de Acción Correctiva (PAC) según los plazos establecidos después de la auditoría externa. Posteriormente el Comité de Certificación valida el plan propuesto y el Parque Natural del Carrascal de la Font Roja **renueva**, un año más, su certificación en el Sistema Q de Calidad Turística.

5.6.2. Corrección de impactos

En el Parque Natural de la Font Roja existen varias instalaciones y equipamientos a disposición del visitante y su uso permanente genera una serie de impactos que hay que valorar y corregir. Entre todas las instalaciones y equipamiento de uso público hay que destacar los siguientes: áreas recreativas, miradores, itinerarios señalizados (camino y senderos), aparcamientos y el Centro de Información. De las actividades y usos que se dan en el Parque destacan: la visita libre, las vistas con grupo organizado, los actos públicos y romerías, las actividades deportivas y las actividades científicas, entre otros.

Objetivos

- Definir criterios para la gestión del tránsito de vehículos, el aparcamiento, la señalización y la imagen pública del Parque Natural
- Dar a conocer la zonificación del Parque Natural en función de las diferentes áreas según su necesidad de conservación y su capacidad y vocación en relación con el uso de actividades humanas
- Definir criterios de seguridad y emergencia para minimizar riesgos para el Parque Natural y para los visitantes

Regulación del acceso de vehículos en Semana Santa 2015

Un año más, el Departamento de Medio Ambiente del Ayuntamiento de Alcoi, toma la iniciativa, en coordinación con el personal del Parque Natural la Font Roja, de limitar el acceso de vehículos particulares al Santuario de la Font Roja y al área recreativa de Sant Antoni durante los días 5 y 6 de abril, Domingo y Lunes de Pascua 2015 respectivamente, entre las 9:30 y las 18:30 horas.

El objetivo de esta actuación es limitar la capacidad de carga del Parque Natural durante estos días, ordenar y controlar la afluencia de gente y garantizar el paso de los vehículos de extinción y emergencias en el caso de incidencias. El acceso al área recreativa con vehículo particular de Sant Antoni se prohíbe cuando el aparcamiento del paraje está completo, mientras que el acceso al Santuario de la Font Roja se puede hacer a través de un servicio gratuito de autobuses.

Asimismo se habilitan dos zonas de aparcamiento a los alrededores del Polideportivo Francisco Laporta. El acceso a la carretera de Les Llacunes quedará abierto al tránsito de vehículos. Se cuenta con la colaboración del servicio voluntario de Protección Civil y Club Amigos 27 Mhz. El Parque Natural comunica y coordina este corte de la carretera CV-797 a los diferentes colectivos afectados por esta medida: propietarios que tengan el acceso de sus fincas condicionado en la carretera, casas y hostales Rurales, Bar de la Font Roja, servicio de la ermita de la Font Roja, y posibles usuarios de la zona de acampada. Se comunican los resultados al Consejo de Protección en reunión ordinaria.

Usuarios del servicio de bus en Semana Santa en 2015, comparativa últimos años 2013 y 2014:

	2013	2014	2015
Usuarios del servicio de bus	773	525	573

	2013	2014	2015
Semana Santa	Visitantes atendidos en el Centro de Visitantes		
Viernes	411	414	380
Sábado	339	284	646
Domingo	233	320	183
Lunes	275	233	212
TOTAL	1258	1251	1421



Corte de carretera en Semana Santa 2015 en el cruce del Polideportivo – Sant Antoni

5.6.3 Regulación de actividades

Visitantes del área de acampada del Santuario de la Fuente Roja

El paraje del Santuario de la Font Roja dispone de una zona de acampada con capacidad para 20 tiendas de campaña, el servicio es gratuito y está regulado por el Departamento de Medio Ambiente del Ayuntamiento de Alcoi. A continuación se muestran los datos facilitados por este departamento referidos a número de usuarios durante el año 2015:

Servicio de acampada - Font Roja 2015		
	Tiendas	Personas
enero	-	-
febrero	2	4
marzo	2	4
abril	40	140
mayo	14	38
junio	10	25
julio	29	138
agosto	45	83
septiembre	29	89
octubre	32	74
noviembre	5	12
diciembre	5	28
Total anual	213	635

Actividades singulares realizadas

Durante el año 2015 se han realizado las siguientes actividades programadas en el Parque Natural de la Font Roja, de las que los Servicios Centrales o Territoriales de la CITMA emiten, si procede, la autorización correspondiente.

ACTIVIDAD	ENTIDAD ORGANIZADORA	FECHA DE REALIZACIÓN	Lugar donde se desarrolla	Núm. de participantes (aprox.)
Romería Sant Antoni	Ayuntamiento de Alcoi	18/01/2015	Carretera CV-7970, ermita y área recreativa de Sant Antoni	1.500
XXXVII Carrera atlética	Club Atletismo Alcoy	22/03/2013	Carretera CV-797	250
Fireta de l'Herberet	Ayuntamiento de Ibi – Estación Torretes CIBIO	04/2015	Finca Torretes	Sin datos
Geolodía 2015 Font Roja y Els Salt Canalons	Departamento de Ciencias de la Tierra y Medio Ambiente Uni. Alicante	10/05/2015	Área recreativa de la Font Roja, El Salt y Canalons	700
Romería Sant Pasqual	Ayuntamiento de Ibi	05/2015	Ermita y área de Sant Pasqual	Sin datos
Festivitat “Verge del Liris”	Ajuntament d’Alcoi Archicofradía Virgen de los Lirios	21/08/2014	Ermita i àrea del Santuari de la Font Roja	Sin datos
Romeria “Verge dels Liris”	Ajuntament d’Alcoi Archicofradía Virgen de los Lirios	20/09/2015	Carretera CV-797 i àrea del Santuari de la Font Roja	4.200
Romeria Salesiana	Col·legi Salessians Sant Vicent Ferrer (Alcoi)	13/12/2015	Carretera CV-797 i àrea del Santuari de la Font Roja	150
Betlem en la Teixereta	Ajuntament d’Ibi Amics de les muntanyes (Ibi)	24/12/2015	Cim de la Teixereta (Ibi)	200

5.6.4. Equipamientos y señalización

El Parque Natural de la Font Roja dispone de una serie de equipamientos de acogida debidamente señalizados, que deben ser mantenidos para su mejor funcionamiento. Respecto de los equipamientos de Uso Público, se tiene control especial a las áreas recreativas, aparcamientos, servicios públicos exteriores, miradores, itinerarios señalizados por el parque natural y el Centro de Visitantes. También se cuenta con la colaboración de los Ayuntamientos locales y las entidades que gestionan el uso y mantenimiento de cada equipamiento.

Centro de Visitantes

El Centro de Visitantes se encuentra ubicado en el paraje del Santuario de la Font Roja, en edificio Font Roja Natura, al final de la carretera CV-797 en término municipal de Alcoi. Se trata del punto de referencia destinado al servicio de recepción de los visitantes y atención personalizada, también se pueden ver varias exposiciones permanentes sobre los valores naturales del Parque, así como la proyección de audiovisuales y visita de varias maquetas representativas. Este centro también alberga la oficina técnica, donde se realizan las tareas administrativas y de gestión de Parque Natural.

Áreas recreativas

El Parque Natural de la Font Roja dispone actualmente de dos áreas recreativas: el paraje del Santuario de la Font Roja y el paraje de Sant Antoni (las dos a Alcoi). En el área de influencia (zona PORN) destaca el área recreativa de Sant Pascual (Ibi) así como las diferentes áreas de descanso a lo largo del recorrido de la Vía Verde (Alcoi).

Zona de acampada

Acampada regulada en el paraje del Santuario de la Font Roja (Alcoi) y en Sant Pascual (Ibi).

Rutas y senderos

El Parque Natural dispone de una oferta de tres itinerarios señalizados (ruta amarilla, roja y azul). Aparte, diferentes rutas locales y comarcales recorren el ámbito del Parque Natural y su área de influencia: GR-7, PRCV-26, PRCV-81, PRCV-127, PRCV-160, SLCV-25.4 a 8, y Vía Verde.

Señalización

De manera periódica se realizan tareas de mantenimiento de las señales y se proponen de nuevas para mejorar el servicio y la canalización de los visitantes.

Objetivos

- Definir los criterios para la gestión de la señalización y la imagen pública del Parque Natural
- Delimitar las zonas del Parque Natural en función de los criterios de conservación, y tener en cuenta la capacidad y vocación de otras áreas para el uso de actividades humanas.
- Mejorar el servicio que ofrecen los diferentes equipamientos del Parque Natural

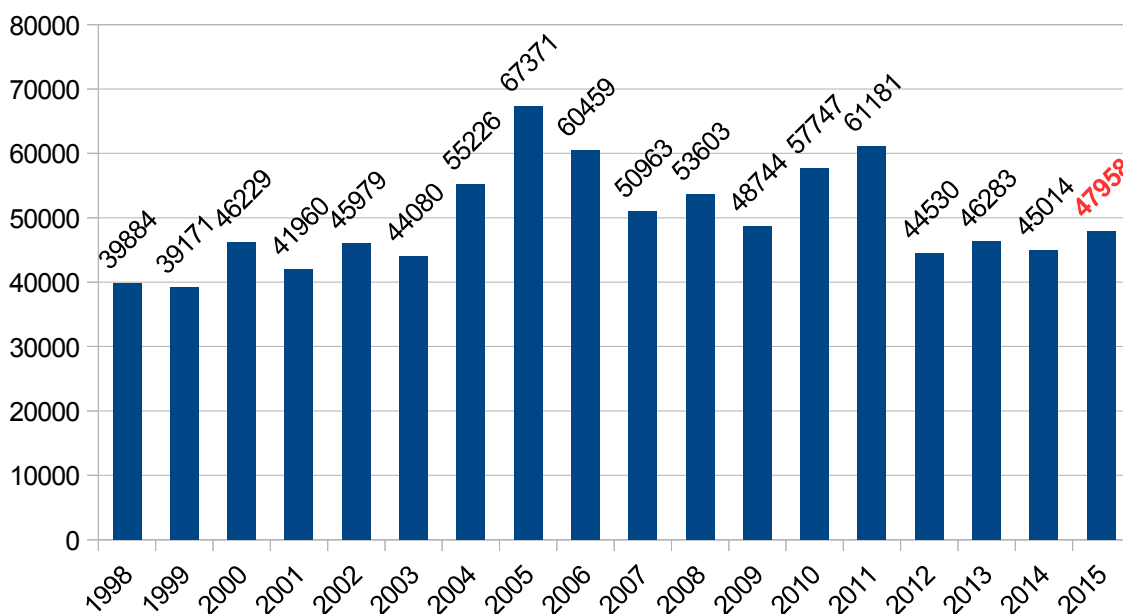
5.6.5. Programa de atención al visitante

Servicio de atención al visitante y relación de visitas

La atención al visitante desde el Centro de Visitantes es una de las tareas más frecuentes realizadas por parte de personal del Parque, realizada principalmente por el Equipo de Promoción. Durante el año 2015 se continúa con el horario de **atención al público** del Centro de Visitantes: del lunes a domingo, y festivos, de 9:30 a 14:00.

El año **2015** se han contabilizado un total de **47.958 visitantes** lo que supone un ligero aumento con respecto al año anterior. Los datos registrados son orientativos y hacen referencia del visitante que entra al Centro de Visitantes, al área recreativa del Santuario, es decir, no se cuenta con puntos de seguimiento en otra zona. Entre 1998 a 2004 el Centro de Visitantes estaba situado en los antiguos chalés, y desde noviembre de 2004 hasta día de hoy, en el edificio Font Roja Natura.

La gráfica siguiente presenta el registro de visitantes totales desde el 1998 hasta 2015. Los años de mayor afluencia (2005 y 2006), se deben probablemente a la inauguración del centro Font Roja Natura en noviembre del 2004.



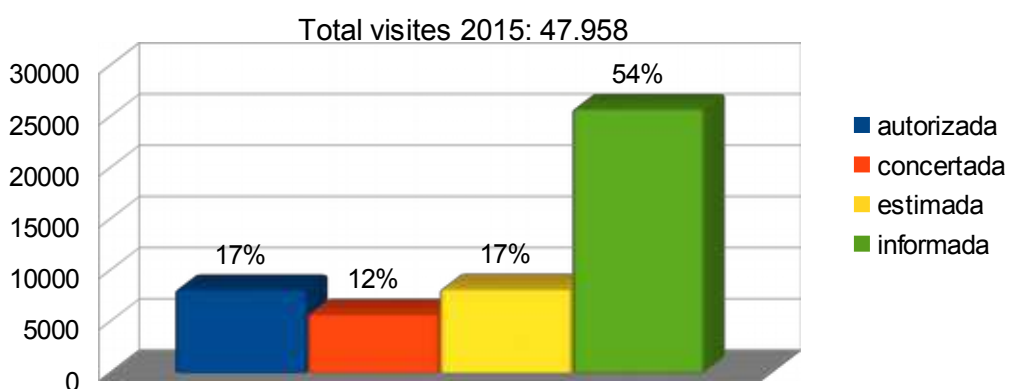
Las diferentes tipologías en los que se clasifican los visitantes son las siguientes:

- Visitas Informadas: Son los visitantes que han solicitado información en el centro de visitantes y han sido atendidos por el personal del Parque. Estos visitantes son caracterizados de forma subjetiva según la siguiente tipología: Joven excursionista, Joven

- turista, Adulto excursionista, Adulto turista, Jubilado turista, Jubilado excursionista, Grupo familiar turista, Grupo familiar excursionista, Profesional
- **Visitas Estimadas:** Visitantes que se contabilizan en el área recreativa del Santuario o a cualquier zona del Parque Natural, sin hacer uso de los servicios que oferta el Centro de Visitantes.
 - **Visitas Concertadas:** han reservado previamente el día para realizar alguna de las actividades ofrecidas por el parque (itinerarios guiados, charlas, actividades de promoción, etc.) y son atendidos directamente por el personal del Parque.
 - **Visitas Autorizadas:** aquellas que han solicitado una autorización para realizar un itinerario autoguiado por el Parque o actividades de estudio.

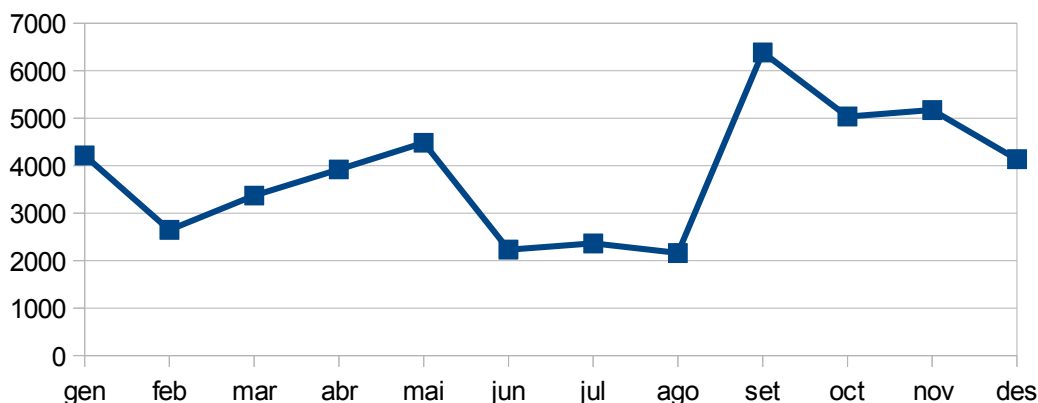
Tipo de visita	Núm. de visitantes 2012	Núm. de visitantes 2013	Núm. de visitantes 2014	Núm. de visitantes 2015
Visita estimada	10.170	9.899	5211	8225
Visita concertada	1.884	3.165	4424	5770
Visita autorizada	6.800	6.537	8612	8157
Visita informada	25.676	26.682	26767	25806
TOTAL	44.530	46.283	45.014	47.958

Tipología dels grups que visiten el Parc 2015



Anualmente se puede establecer una tendencia sobre el período del año en la que se visita el Parque Natural, donde destaca la primavera y el otoño como las épocas preferidas para la visita.

Evolució anual de visites. Font Roja 2015



5.6.6. Información, vigilancia y colaboración en acontecimientos

El Parque Natural de la Font Roja colabora de forma activa en algunos de los acontecimientos que ocurren en su ámbito, como son las actividades de Semana Santa y las romerías de la Font Roja y de Sant Antoni.

- Colaboración con las entidades organizadoras y colaboradoras en la organización y desarrollo de los distintos actos que se celebran.
- Acondicionamiento de las áreas donde se celebran los actos y edificios e instalaciones que ocupan las distintas entidades.
- Tareas de información, asesoramiento y acompañamientos previas a los acontecimientos.
- Garantizar la seguridad de los visitantes.

Actuaciones realizadas en 2015

- Información y vigilancia preventiva durante el días de la Semana Santa a las distintas áreas de uso público donde se concentran los visitantes.
- Asistencia a la Romería a la Font Roja 2015. Colocación de carteles informativos, atención e información al visitante, tareas de vigilancia preventiva, coordinación e intendencia de actividades problemas surgidos. Trabajos previos de coordinación a la Romería a la Font Roja.
- Suministro de leñas a las barbacoas de Sant Antoni, durante la Semana Santa para evitar la recogida libre de leña y daños a la vegetación por los usuarios.

6. ACTUACIONES DE MANTENIMIENTO

6.1 Adecuación y mantenimiento de áreas de uso público

La adecuación y mantenimiento de los diferentes equipamientos de uso público es una tarea esencial para ofrecer al visitante un servicio de calidad, por ello es una de las tareas a las que el parque destina gran parte de sus esfuerzos. En este sentido este proyecto lo forman las actuaciones destinadas a mantener y mejorar las diferentes áreas de uso público y equipamientos, tanto uso público, como aquellos destinados a la gestión interna. La Brigada de Conservación y Mantenimiento realiza estas tareas.

Objetivos

- Adecuar y mejorar los equipamientos existentes a las áreas recreativas e itinerarios por ofrecer un servicio de calidad al visitante y minimizar los impactos al medio natural.
- Ordenar las actividades que se realizan en los diferentes equipamientos de uso público.
- Adaptar el área recreativa del Santuario de la Font Roja a personas con discapacidad o movilidad reducida.

Actuaciones realizadas en 2015

- Restauración y nueva instalación de mesas de madera de las distintas zonas de uso público.
- Suministro de leña en paellers de Sant Antoni. Suministro de leña para la caseta de vigilancia forestal del Menejador
- En Sant Antoni, desbroce y mantenimiento
- Clausura de paellers en Sant Antoni y Preventorio en periodo estival.
- Mantenimiento de maquinaria, vehículo e instalaciones de trabajo.
- Adecuación del área recreativa de Sant Antoni y alrededores de la ermita con motivo de la celebración de la Romería.
- Tala y triturado de ramas rotas por la nieve dentro del ámbito del Parque Natural
- Colaboración en la retirada de la línea eléctrica que va del entronque del Barranc de l'Infern al Santuario de la Font Roja.
- Repasar escaleras de madera.



Reparación de la barandilla de madera en el área del aparcamiento

6.2. Adecuación y mantenimiento de senderos, caminos y accesos

El Parque Natural de la Font Roja dispone de una red de itinerarios que ofrecen a los visitantes una variada oferta de itinerarios, donde se debe garantizar en todo momento la conservación del entorno y la seguridad de los visitantes. Por otra parte, el parque dispone de una red de caminos, englobada dentro del Plan de Prevención de Incendios Forestales (PPIF) de la Font Roja, y que se considera necesario conservar en buenas condiciones para poder dar una respuesta rápida y segura frente de los incendios forestales, y también poder ser utilizada por los diferentes usuarios que acceden.

Objetivos

- Tener una red de caminos y accesos en buen estado de conservación.
- Ofrecer un servicio de máxima calidad y seguro al visitante.
- Compatibilizar el senderismo con los otros usos que se dan en el Parque Natural.
- Corregir impactos causados por el uso en senderos y caminos.
- Disponer de una red de caminos en buen estado y accesible frente a cualquier emergencia que pueda ocurrir y garantizar una respuesta segura y rápida.

Actuaciones realizadas en 2015

- En invierno, esparcimiento de sal en las carreteras CV-797 de acceso al Santuario de la Font Roja y la CV-7970 de acceso a Sant Antoni, para evitar la formación de placas de hielo.
- Limpieza de cuneta de piedra y reparación de tramos de muro en pista del Menejador.
- Coordinación con la Diputación de Alicante en la poda y desbroce de la carretera de la Font Roja.
- Adecuación de las sendas y atajos de la carretera
- Adecuación de itinerarios

6.3. Limpieza de áreas y retirada de vertidos

El Parque Natural del Carrascal de la Font Roja es uno de los espacios protegidos más visitados de la Comunidad Valenciana, y no obstante la cada vez mayor concienciación y sensibilización de los visitantes frente de los problemas ambientales y la conservación de la naturaleza, continúan surgiendo problemas de limpieza y degradación de ambientes derivados de las diferentes actividades que se dan. Esta actuación surge de la necesidad de corregir estos impactos, de forma que los usuarios puedan gozar del entorno natural.

Objetivos

- Corregir impactos negativos derivados de las actividades de uso público.
- Mantener en buen estado de limpieza las principales zonas de uso público del Parque Natural con limpiezas semanales.
- Detección y limpieza de vertidos y zonas sucias.
- Evitar afecciones negativas al entorno derivadas de los desperdicios y vertidos incontrolados.

Actuaciones realizadas en 2015

- Limpieza con carácter semanal (lunes) del área de uso público del Santuario, y después de períodos festivos (Semana Santa, etc.)
- Limpieza y acondicionamiento de áreas recreativas y carretera de acceso CV-797 después de acontecimientos celebrados en el Parque: Romería a Sant Antoni, Romería a la Font Roja, carrera ciclista y carrera pedestre a la Font Roja, etc.
- Retirar al Ecoparc de restos de madera, residuos, escombros, etc.

6.4. Revisión, realización y mantenimiento señales

La disposición de señales en buen estado de conservación es una condición importante para la que los visitantes puedan gozar de forma satisfactoria de la visita al mismo tiempo que se minimizan sus impactos negativos. Las actuaciones realizadas van dirigidas a disponer de una red de señales completa para cumplir los objetivos que se detallan más adelante.

Objetivos

- Señalización de accesos e itinerarios de forma clara, por poder guiar los visitantes.
- Informar de los usos permitidos y no permitidos, y de las actitudes positivas y negativas a los visitantes para minimizar los impactos negativos derivados y los usos no permitidos.
- Mantener en buen estado las señales e indicaciones actuales.

Actuaciones realizadas en 2015

- Colocar cartel de información al área de acampada.
- Revisiones periódicas de la red de señales del Parque.
- Colocación, mantenimiento y reposiciones de carteles de madera de finca privada por evitar el paso de los visitantes por fincas privadas.



6.5. Proyecto La Caja. Restauración del sendero GR-7

Trabajos realizados en 2015 del proyecto La Caixa, por una brigada contratada por VAERSA

Restauración del GR-7 a su paso por el Mas de Tetuan.

- Cierre de señalización junto al Mas de Tetuan con el objeto de canalizar a los senderistas y evitar a que se aproximan en los alrededores de la edificación en ruinas.
- Señalización del recorrido con piedras y corregir la difuminación de la senda que, a veces, provoca que los senderistas se desvían de su trazado circulando por varios atajos.
- Eliminación de atajos para concentrar los senderistas por el interior de la senda y que no provocan erosión en el entorno.
- Realización de escalones en la senda en lugares con excesiva pendiente para mejora la accesibilidad de los senderistas.
- Reconstrucción de bancales y muros de piedra seca próximos al GR7 con el objetivo de retener materiales de arrastre y eliminar sendos secundarias con elevado nivel de erosión.
- Actuaciones complementarias:
 - Desbroces de la senda que mejoran su accesibilidad.
 - Repoblación forestal sobre los elementos y tramos de sendos secundarias eliminados.

El detalle de este proyecto se puede consultar en el ANEXO de este documento.



7. DIRECCIÓN Y ORGANIZACIÓN GENERAL

7.1. Gestión Administrativa

Servicios ofrecidos por la Oficina Técnica del Parque Natural

- Autorización de determinadas actividades, circulación de vehículos por el Parque, etc.
- Respuesta a diferentes consultas realizadas a través del buzón de sugerencias, de la página web, o de forma directa al correo electrónico del Parque Natural.
- Redacción de cartas de respuesta a reclamaciones interpuestas en el Parque.
- Redacción de cartas de comunicación de incidencias a las entidades responsables de determinadas instalaciones y/o servicios.
- Control de documentación relativa a registros de la calidad como por ejemplo, registro de limpieza, de llamadas telefónicas, registros de entrada y salida de documentos, incidencias /no conformidades, legislación, etc.
- Gestión del fondo documental del Parque.
- Redacción y archivo de reuniones ordinarias, de seguimiento y revisión del Sistema Q.
- Realización de auditorías internas y redacción de informes de auditorías.
- Redacción plan de acciones correctoras derivadas de las auditorías.
- Creación y actualización de documentación relativa al Sistema de Calidad: procedimientos, formados, registros, fichas, etc.
- Archivo e incorporación de datos recogidas encuestas de satisfacción en la base de datos correspondiente.
- Redacción de autorizaciones relativas a itinerarios, actividades, circulación de vehículos, etc.
- Obtención y archivo de facturas de gastos y revisiones periódicas de instalaciones del centro de visitantes como extintores, ascensor, equipos de climatización, etc.
- Revisión diaria de prensa digital de las noticias publicadas referidas al Parque Natural de la Font Roja.

Tareas desarrolladas por el Técnico Medio de Espacios Naturales Protegidos de la Unidad de Gestión

- Tramitación de expedientes del Servicio de Espacios Naturales Protegidos de Valencia y de la Dirección Territorial de Alicante relacionados con el Parque Natural de la Font Roja: realización de informes, solicitudes de consultas, petición de información, visitas de campo, realización de resoluciones, etc.
- Gestión y seguimiento de expedientes con los diversos técnicos e instituciones existentes en el territorio como son: Conselleria de Gobernación, Técnico del Ayuntamiento Alcoi e Ibi, Técnico comarcal, Agentes Medioambientales, etc.
- Atención al público a las tres oficinas (Edificio Font Roja, Oficina Comarcal Alcoi y Ull de Canals Mariola) con los diversos temas relacionados en la aplicación de la normativa relacionada con los Espacios Naturales Protegidos.
- Recogida y tramitación del correo postal del Parque Natural.
- Tramitación de expedientes relacionados con el uso público del PN Font Roja: actividades científicas, actividades deportivas, etc. Registro, inicio de expedientes a los SS.TT. y resolución.
- Tramitación y respuesta de correos electrónicos relacionados con el uso público e información relacionada con el Parque Natural.

- Apoyo al funcionamiento del Centro de Visitantes del Parque Natural (transporte de material, información de los expedientes tramitados, etc.)
- Control de trabajos de la Brigada de Conservación y Mantenimiento (reunión mensual, visita a las actuaciones, trabajos puntuales conjuntos, etc.).
- Tramitación de solicitud de propietarios de PN ont Roja (según Convenio) y coordinación de la Brigada para la realización de los trabajos derivados, en su caso.
- Apoyo y coordinación al funcionamiento de la Brigada de Conservación y Mantenimiento (transporte de materiales, etc.).
- Responsable de la gestión del Sistema de Calidad, realizando tareas organizativas y administrativas al respecto.

7.2. Gestión recursos

Aparte de los **recursos humanos** ya comentados en el apartado *1.1 Personal del Parque*, el Parque Natural de la Font Roja en 2015 cuenta con los siguientes **recursos materiales**:

- Centro de Visitantes: zona de recepción del visitante, espacio expositivo, vitrinas y dioramas expositivos, sala de audiovisuales, jardín botánico y servicios públicos.
- Oficina técnica (en el Centro de Visitantes): con despachos comunes y de dirección, sala de reunión, fondo documental y bibliográfico del parque. Con el material fungible y de oficina relacionado con las tareas de gestión (equipos informáticos, teléfono, mobiliario, etc)
- Instalaciones de la Brigada de Conservación y Mantenimiento: taller, vestuarios, almacenes de maquinaria, de herramientas y de material de obra. Material fungible y de trabajo relacionado con las tareas de conservación y mantenimiento (teléfono, mobiliario, motosierra, desbrozadora, azadas, etc)
- Vehículos: Nissan Terrano (Dirección y equipo técnico) y Land Rover (Brigada de Conservación y Mantenimiento)
- Vivero forestal Font Roja

7.3. Relaciones y colaboraciones con diferentes organismos

7.3.1. Convenio edificio Font Roja Natura

Convenio de colaboración entre la Generalitat Valenciana a través de la Conselleria de Territorio y Vivienda, el Excmo. Ayuntamiento de Alcoi, la Universidad de Alicante y Caja Mediterráneo para la adecuación y puesta en funcionamiento de un centro de investigación, difusión e interpretación de los valores ambientales del espacio natural del Parque Natural del Carrascal de la Font Roja. Alcoi, 29 de noviembre de 2004.

7.3.2. Colaboración con el CEMA - Font Roja

Colaboración con la entidad del CEMA Font Roja, gracias a la que se han podido llevar a cabo varias actividades, así como la coordinación en el funcionamiento conjunto del Edificio Font Roja Natura.

A el apartado **de Anexo** se pueden consultar las actividades hechas por esta entidad

7.3.3. Colaboración con la Universidad de Alicante

Existe una relación estrecha con la Estación **Científica Font Roja Natura (Alcoi)-Universidad de Alicante** para la realización de algunas actividades de manera conjunta, y la coordinación en el funcionamiento conjunto del Edificio Font Roja Natura.

A el apartado de Anexo se pueden consultar las actividades hechas por esta entidad

Igualmente la **Estación Biológica Sant Pascual – Torretes (Ibi)** del CIBIO UA, también coordina con el Parque Natural de la Font Roja diferentes tareas realizadas.

7.3.4. Colaboración con los Ayuntamientos locales

Colaboración con Excmo. Ayuntamiento de Alcoi

Convenio de colaboración con el Excmo. Ayuntamiento de Alcoi, gracias al qual el Espacio Natural tiene asignado un guarda municipal al área recreativa del Santuario.

Contacto y colaboración con el Departamento de Medio Ambiente del Ayuntamiento de Alcoi por tratar aspectos relacionados con las áreas recreativas de Sant Antoni y el Santuario, el funcionamiento del edificio Font Roja Natura y otros proyectos conjuntos.

Colaboración con Excmo. Ayuntamiento de Ibi

Contacto y colaboración con el Departamento de Medio Ambiente del Ayuntamiento de Ibi.

7.3.5. Col·laboració de l'Associació ASAF

La Associació al Servei de l'Amecsació Forestal (ASAF) colabora un año más con el Parque Natural en la protección de las abejas (*Apis mellifera*) y nos presenta su informe anual 2015 en el que destacan las tareas realizadas en el Edificio de la Font Roja Natura, con la instalación de un enjambre didáctico.

7.3.6. Colaboración con Oficina Comarcal - Agentes Medioambientales

**Informe presentado por los Agentes Medioambientales asignados en el Parque Natural.*

Durante el año 2015, los agentes medioambientales de la comarca de l'Alcoià han ejercido una serie de funciones y tareas dentro de los límites del Parque Natural del Carrascal de la Font Roja y su área de influencia, por la Dirección Territorial o por la Dirección General del Medio Natural, entre las que hay que destacar las siguientes:

- Servicios de información, control y vigilancia en general.
- Seguimiento de construcciones y otras infraestructuras sometidas a licencia.

- Control y seguimiento de proyectos sometidos a licencia o impacto ambiental: instalación red de abastecimiento de agua potable (Sant Benet - Santiago Payá), apartamento turístico rural en el mas del Pare Sant.
- Informes sobre instalación de vallas en suelo no urbanizable.
- Colaboración para el desmantelamiento de línea eléctrica en desuso e instalación de nuevo apoyo en el Barranc de l'Infern.
- Inspección de líneas eléctricas e informe.
- Informes de expedientes de recuperación de terrenos agrícolas.
- Formulario de declaraciones responsables para talas de poca importancia.
- Informe y control de pruebas deportivas o de recreación y posterior inspección de las afecciones efectivas.
- Control y seguimiento de las condiciones para el desarrollo de las actividades de investigación científica autorizadas.
- Control de las personas autorizadas por el Ayuntamiento de Alcoi para la retirada de restos de poda y árboles caídos en la montaña pública Sant Antoni.
- Campaña informativa anual (verbal y a través de carteles) sobre las condiciones a cumplir y prohibiciones en el aprovechamiento de setas. Advertencias por varios incumplimientos.
- Informes periódicos sobre el estado del área recreativa de Sant Antoni.
- Servicios de vigilancia en actos de afluencia masiva (romerías, actividades deportivas, etc.)
- Servicios especiales en Semana Santa y Pascua para el control de acampadas, quemas agrícolas y uso de las áreas recreativas, fundamentalmente en épocas con máximo riesgo de incendios forestales.
- Precintado de paellerso en preemergencia por alerta 3 de incendios forestales.
- Informes sobre el estado y llenado de los depósitos de prevención de incendios forestales.
- Control de los tratamientos selvícolas bajo el trazado de líneas eléctricas.
- Servicios para el control de la circulación de vehículos (con motor o sin) ordinarios y en colaboración con la Policía Autonómica.
- Servicios generales de vigilancia e inspección relativos a la caza.
- Servicios de control del furtivismo general y en colaboración con la Policía Autonómica.
- Control de batidas autorizadas.
- Control del cumplimiento de las autorizaciones para el control de predadores.
- Control del cumplimiento de las autorizaciones para la realización de cazas por rececho y esperas a herbívoros.
- Investigación, vigilancia e informes relativos al caso de envenenamiento de un perro.
- Recogida de fauna herida y muerta para su traslado al Centro de Recuperación de Santa Faz.

- Seguimiento de nidificació de rapaces.
- Participación en el seguimiento de aves comunes reproductoras de España (programa SACRO) y en el atlas de las aves reproductoras de España.
- Recogida de citas de flora y fauna y envío al Banco de Datos de Biodiversidad.
- Censo de la población de anfibios en la reserva de fauna de Torretes - Font Roja.
- Revisión del estado de las microreservas de flora.
- Control del avistamiento de algunas especies de fauna cinegética (perdiz).
- Localización de especies exóticas invasoras y gestión de su posterior eliminación.
- Informes sobre daños producidos por especies exóticas invasoras (cabras asilvestradas en Estación Biológica de Torretes).
- Prospección del estado fitosanitario de las montañas e informes puntuales.
- Campaña anual de seguimiento de *Lymantria dispar* con verificación semanal de las capturas obtenidas en las trampas dotadas con feromonas.
- Prospección de zonas de riesgo para la detección del nematodo de la madera del pino y de *Erwinia amilovora*.
- Seguimiento de las actividades de voluntariado ambiental.
- Denuncias: circulación en bicicleta (1), quemar en alerta 3 (1), extensión de redes eléctricas y peligro de incendio (1).
- Inspección de medidas de restauración de expedientes sancionadores: entorno Cova Joliana (1), instalación de valla y nave desmontable (1), ampliación de nave (1).
- Advertencias en materia de prevención de incendios, tanto a Iberdrola como particulares.
- Advertencia por una valla cinegética abandonada en el terreno.

7.4. Formación

7.4.1. Alumnos en prácticas

El Parque Natural habitualmente ofrece la posibilidad de realizar formación para los alumnos que cursan alguna disciplina relacionada con el medio natural, ofreciendo la posibilidad de un período de prácticas formativas. El Personal del Parque Natural tutoriza y guía las tareas realizadas.

En el año 2015, los alumnos en prácticas han realizado tareas relacionadas con el trabajo de oficina del Centro de Visitantes, así como de recepción y atención al público visitante. También han participado en la elaboración de una base de datos aplicada a un sistema de información geográfica para la gestión del Parque Natural.

Centro Educativo	Núm. Alumnos	Formación	Período	Horas
Universidad Alicante	1	Grado de Biología	Julio 2015	100
Universidad Miguel Hernández	1	Grado de Ciencias Ambientales	Oct - Des 2015	462
Universidad Miguel Hernández	1	Grado de Ciencias Ambientales	Des 2015	112

7.4. 2. Formación del personal del Parque Natural

El Parque Natural de la Font Roja dispone de un plan de regulación y gestión de la formación que reciben el personal del parque. En el año 2015, el equipo de Promoción ha recibido los siguientes cursos de formación:

-Curso de Comunicación Ambiental. Mayo – julio 2015. 75 horas. Europarc España. Fundación González Bernáldez. VAERSA. Valencia

-Curso de prevención de Riesgos laborales. Diciembre 2015. 4 horas. Departamento de prevención de riesgos laborales VAERSA. Santa Pola

8. RESUMEN ECONÓMICO 2015**8.1. Conselleria de Agricultura, Medio Ambiente, Cambio Climático y Desarrollo Rural**

Inversiones al Parque Natural de la Font Roja 2015:

Concepto	Cantidad en euros
Equipo de promoción i difusión	55.546 €
Actuaciones en el Parque Natural (Brigada de Conservación y Mantenimiento)	91.594,09 €
Inversiones trabajos forestales	62.503,63 €
Total	209.643,72 €

8.2. Universidad de Alicante

La Universidad de Alicante mediante la Estación Científica Font Roja Natura ha hecho una inversión en actividades y estudios, año 2015: 24.000 €. Esta cantidad se desglosa en:

- Adquisición cámaras-trampa y equipo informático.: 1.823,57 €
- Nóminas/personal: 12.184,66 €
- Mantenimiento UA: 1.516,00 €
- Mantenimiento Ayto. Alcoi: 8.475,77 €€

TOTAL: 24.000, €

8.3. Ayuntamiento de Alcoi

Pendiente de publicar datos definitivas

8.4. Ayuntamiento de Ibi

Pendiente de publicar datos definitivas

8.5. CEMA Font Roja – Fundación Caja Mediterráneo

Parte proporcional del mantenimiento del edificio Font Roja Natura
y contratación de la gestora CEMA Font Roja 55.000 €

8.6. Diputación de Alicante

Actuaciones realizadas en la CV-797 y CV-7970 Font Roja durante el 2015:

· Reparación de deformaciones transversales y longitudinales en la calzada:	213.796,84 €
· Rehabilitación de capa de rodadura p.k. 2+000 a 2+700:	33.626,43 €
· Reparación y sustitución de barrera de seguridad en diversos tramos:	17.989,31 €
· Actuaciones habituales de mantenimiento y conservación:	12.000 €
	TOTAL: 277.412,58 €

9. PREVISIÓN DE ACTUACIONES AÑO 2016

Previsión de inversiones en el Parque Natural de la Font Roja 2016, por parte de la Conselleria de Agricultura, Medio Ambiente, Cambio Climático y Desarrollo Rural

Concepto	Cantidad en euros
Equipo de promoción i difusión	55.546 €
Actuaciones en el Parque Natural (Brigada de Conservación y Mantenimiento)	160.746,27 €
Total	216.292,27 €

10. ANEXOS

**Documentos adjuntos a la Memoria de Gestión 2015 en el CD*

- 1. Dossier de prensa Font Roja 2015
- 2. Proyecto de La Caixa 2015, Restauración sendero GR-7 a su paso por el mas de Tetuan
- 3. Memoria de Actividades 2015 CEMA Font Roja
- 4. Memoria de Actividades 2015 Estación Científica Font Roja Natura de la Universidad de Alicante
- 5. Informe *Lymantria dispar* 2015

