



MEMORIA DE GESTIÓN 2018
(Resumen actuaciones)



PARQUE NATURAL CHERA-SOT DE CHERA



GENERALITAT
VALENCIANA

parc natural
de chera-sot
de chera





Índice

1. Presentación	3
2. Planificación y gestión para la conservación	4
2.1 Conservación de Flora	4
2.2 Conservación de Fauna	5
2.3 Adecuación de infraestructuras y áreas de uso público	5
3. Planificación para la integración en el entorno social	10
3.1 Programa de Comunicación y divulgación	10
3.2 Programa de Educación Ambiental(EA)	14
3.3 Programa de Interpretación del Patrimonio natural y cultural	15
3.4 Programa de Voluntariado	15
3.5 Planificación y gestión del uso público	17
3.5.1 Programa de Atención al visitante	17
4. Resumen económico	18

1. Presentación



La presente memoria de gestión, correspondiente al año 2018, se presenta como una memoria anual con datos simplificados sobre los trabajos realizados por el personal del Parque Natural o externos que sean de especial relevancia en el ámbito geográfico del P.O.R.N (Plan de Ordenación de los Recursos Naturales) del Parque.

Dicha memoria no se ajusta al modelo que venía realizándose años anteriores debido a la demora de la memoria de gestión del 2017. Tras los cambios realizados del personal técnico y de la Dirección del Parque Natural, y la urgencia por presentar los datos actualizados en la junta rectora, se ha decidido simplificar el formato de la memoria anual de gestión del año 2018.

Por lo tanto, se presentan los datos numéricos recopilados a través de tablas, gráficas e imágenes y algunas comparativas con años anteriores.

Se pretende así, mostrar las tareas más significativas realizadas en el Parque Natural por la Brigada de conservación y mantenimiento y las actividades realizadas por los técnicos de Educación Ambiental.

2. Planificación y gestión para la conservación

Las actuaciones de mantenimiento y conservación se planifican en reuniones de coordinación a las que asisten el Director conservador, los técnicos de Educación Ambiental, el coordinador de Brigadas de la empresa Vaersa, los agentes medioambientales de Chera y Sot de Chera y el capataz de la Brigada. Estos trabajos son llevados a cabo por la brigada del parque que consta de un capataz y 3 peones(4 jornales)

2.1 Conservación de Flora

Actuación	Lugar	Descripción	Jornales dedicados
TRATAMIENTO DE LA VEGETACIÓN	RINCÓN DEL TÍO DURO.	TRATAMIENTO SELVÍCOLA. DESBROCE, CLAREO, PODA Y TRITURADO DE RESTOS	95
TRATAMIENTO DE LA VEGETACIÓN	LOMA DE LOS MARCHANTES	CORTA, DESRAMADO, TRONZADO Y ELIMINACIÓN DE RESTOS DE PINOS MUERTOS POR <i>Tomicus</i> .	8
TRATAMIENTO DE LA VEGETACIÓN	LAS UBIELAS.	TRATAMIENTO SELVÍCOLA. DESBROCE, CLAREO, PODA Y TRITURADO DE RESTOS	98
PLANTACIONES	Senda de la Presa .	PLANTACIÓN DE 50 PINOS	4
PLANTACIONES	BANCO CLONAL.	DESBROCE DE LOS TEJOS DEL BANCO CLONAL	3
PLANTACIONES	BARRANCO DE LA HOZ FUENTE DEL ROMERO FUENTE DE LA PUERCA FUENTE DE LA PRESA	RIEGO de la vegetación	45
PLANTACIONES	ARBORETO DEL CERRAO.	RETIRADA DE MANGUERA DE GOTEO, DESBROCE Y COLOCAR MANGUERA	3
PLANTACIONES	Los Charcos.	DESBROCE REPOBLACIÓN	16
PLANTACIONES	LAS BUITRERAS LOS CHARCOS LA CIERVA FUENTE DE LA CIERVA	RIEGO de la vegetación	60

2.2 Conservación de Fauna

Actuación	Localización	Descripción	Jornales dedicados
ACTUACIONES DE MEJORA DE LA FAUNA	FUENTE DE LA CANALETA.	CONSTRUCCIÓN DE DOS DIQUES PARA CONSEGUIR LÁMINA DE AGUA PARA LA FAUNA	8
ACTUACIONES DE MEJORA DE LA FAUNA	FUENTE TOSQUILLAS, BARRANCO DEL AGUA, CAÑADA DEL SEÑOR	REVISIÓN DE RAMPAS SALVAFAUNAS DE LAS BALSAS	4
ACTUACIONES DE MEJORA DE LA FAUNA	FUENTE DEL BARRIO FUENTE DE LA PUERCA LA VEREDA-BARRANCO DEL AGUA UMBRÍA LA VIÑA-CERRO LAS CASILLAS-EL AGUILERO-FUENTE LA HOYA	Colocación y/o reparación e instalación cajas nido	18



2.3 Adecuación de infraestructuras y áreas de uso público

Actuación	Localización	Descripción	Jornales dedicados
ADECUACIÓN DE ÁREAS DE USO PÚBLICO	CASA DEL PANTANO.	DESBROCE	8
ADECUACIÓN DE ÁREAS DE USO PÚBLICO	Fuente del Saltillo.	DEMOLICIÓN Y DESESCOMBRO DEL PAELLERO	12
ADECUACIÓN DE ÁREAS DE USO PÚBLICO	FUENTE DEL ROMERO.	Adecuación de mobiliario	6
ADECUACIÓN DE ÁREAS DE USO PÚBLICO	MIRADOR y CORRAL DEL TÍO JUANETE.	Reparación muro	4
ADECUACIÓN DE ÁREAS DE USO PÚBLICO	MIRADORES DEL CORRAL DEL TÍO JUANETE Y DE LA FUENTE EL PUERCO.	Colocación/Reparación vallas existentes	6
ADECUACIÓN DE ÁREAS DE USO PÚBLICO	SIMA DE ZAMARET SIMA DEL AGUILERO SIMA DE ROPE SIMA DE LA ARCOLLA SIMA DE LA MADROÑOSA	Colocación/Reparación vallas existentes	35
ADECUACIÓN DE ÁREAS DE USO PÚBLICO	ALMACÉN CHERA	LIJAR Y BARNIZAR MADERAS PARA REPARACIÓN DE MESAS EN LA FUENTE DEL SALTILLO	4
ADECUACIÓN DE ÁREAS DE USO PÚBLICO	LAS TOSCAS.	Adecuación de mobiliario	3
ADECUACIÓN DE ÁREAS DE USO PÚBLICO	ARBORETO.	DESBROCE	3
ADECUACIÓN DE ÁREAS DE USO PÚBLICO	SIMA TÍO CLEMENTE SIMA DE ZAMARET MIRADOR DE PERA SIMA DEL PLANO	Colocación/Reparación vallas existentes	32

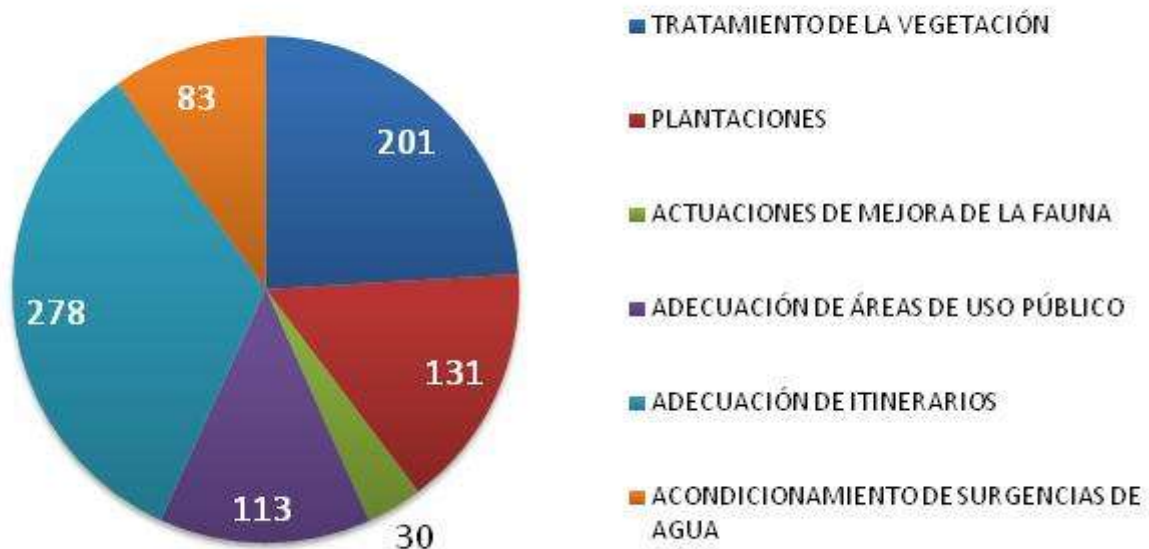
Actuación	Localización	Descripción	Jornales dedicados
ADECUACIÓN DE ITINERARIOS	BARRANCO DE LA HOZ.	Reparación muro	12
ADECUACIÓN DE ITINERARIOS	Fuente Gorda.	COLOCACIÓN DE ESCALONES DE MADERA EN LA RUTA MORADA	4
ADECUACIÓN DE ITINERARIOS	Salto de la Mora.	CONSTRUCCIÓN DE VALLA DE MADERA	11
ADECUACIÓN DE ITINERARIOS	Mirador del Corral del tío Juanete.	ARREGLO DEL VALLADO EXISTENTE	9
ADECUACIÓN DE ITINERARIOS	CUEVA NEGRA FUENTE TOSQUILLAS FUENTE DE LA HOYA CORRAL DEL TÍO JUANETE SALTO DE LA MORA BARRANCO DEL AGUA FUENTE DEL PUERCO	DESBROCE	66
ADECUACIÓN DE ITINERARIOS	CERRO JUANA	APERTURA DE NUEVOS ITINERARIOS	9
ADECUACIÓN DE ITINERARIOS	LA MADROÑOSA RUTA NARANJA MIRADOR DE LA FUENTE EL PUERCO	COLOCACIÓN/REPARACIÓN VALLAS EXISTENTES	43
ADECUACIÓN DE ITINERARIOS	PUENTE DEL RÍO FUENTE DEL RÍO RUTA ROJA	REPARACIÓN DE SEÑALES	18
ADECUACIÓN DE ITINERARIOS	BARRANCO DEL AGUA (ITINERARIO MORADO)	COLOCAR VALLA EN LA SENDA PARA QUE NO PASEN LAS MOTOS	6
ADECUACIÓN DE ITINERARIOS	RUTA ROJA	INSTALACIÓN SEÑALES Y CARTELES	12
ADECUACIÓN DE ITINERARIOS	RUTA NARANJA	COLOCACIÓN DE POSTES VERTICALES PARA VALLADO	34
ADECUACIÓN DE ITINERARIOS	LA CANAL	COLOCACIÓN DE PIEDRAS EN LOS VADOS Y ARREGLO DE BANCOS. DESBROCE DEL VADO	11
ADECUACIÓN DE ITINERARIOS	FUENTE DE LA CANALETA. CHARCO AZUL. VADO HONDO	DESBROCE, PODA Y TRITURADO DE RESTOS	11
ADECUACIÓN DE ITINERARIOS	RUTA VERDE RUTA AZUL	REPARACIÓN DE SEÑALES	8

ADECUACIÓN DE ITINERARIOS	EL CERRAO (ARBORETO) PICARZO	COLOCACIÓN/REPARACIÓN VALLAS EXISTENTES	16
ADECUACIÓN DE ITINERARIOS	RUTA VERDE-RUTA AZUL-RUTA ROJA	REVISIÓN DE SEÑALÍTICA	6
ADECUACIÓN DE ITINERARIOS	RUTA VERDE, EL CERRAO	RETIRADA DE VALLA PARA PASO DE CARRERA	2



Actuación	Localización	Descripción	Jornales dedicados
ACONDICIONAMIENTO DE SURGENCIAS DE AGUA	FUENTE DEL PASILLO FUENTE DE LA CANALETA FUENTE DEL RAMBLIZO FUENTE DE LOS TORNAJOS FUENTE BORREGAS FUENTE DEL PUENTE DE ROPE FUENTE DE ROPE .Y las fuentes de BORREGUETAS, EL RODERO, POZO MÍNGUEZ, POZO TÍO CIRILO, LA CIERVA, SANTA MARÍA, DEL TÍO FAUSTO, DE LA CANALETA FUENTE DE LA PRESA FUENTE JUAN BLANQUILLA FUENTE DEL ROMERO FUENTE GORDA FUENTE DE LA PUERCA FUENTE JUAN BLANQUILLA FUENTE DE LA ARGOLLA FUENTE DEL TÍO MARIANO FUENTE DE LA MARJUELA	Reparación elementos (canales, balsas, caños, etc) Desbroces y/o poda, triturado REVISIÓN DE FUENTES Y BALSAS	83

Nº de Jornales dedicados por actuación



3. Planificación para la integración en el entorno social

La planificación para la integración en el entorno social conlleva diferentes programas que se presentan a continuación. Estos son ejecutados por las dos técnicas de Educación Ambiental.

3.1 Programa de Comunicación y divulgación

Campañas específicas

Dentro del Proyecto **Comunicación de los valores de la Red de Parques Naturales de la Comunidad Valenciana**, **Conocer para conservar**, que se realiza en la red a nivel autonómico en espacios naturales protegidos.

Todas las actividades que el Parque Natural Chera- Sot de Chera ha llevado a cabo englobadas dentro de este proyecto, se muestran resumidas en la siguiente tabla:

Campaña específica	Actividad	Tipo	Nº participantes
Día del árbol	<i>¿Qué nos cuentan los guardianes del tejo?</i>	Divulgación Conservación Flora	23
Proyecto Libera	<i>1m2 per la naturalesa</i>	Itinerario interpretativo. Recogida de residuos	15
Día Mundial del Agua	<i>¿Qué cuentan los murmullos del agua?</i>	Rutas guiadas interpretativas naturales	44
Día Europeo de Parques Naturales	<i>Deixat envoltar per les melodies de la Historia i la Natura</i>	Rutas guiadas interpretativas naturales	8
Xiulet Viaja	<i>Aliats amb el Xiulet</i>	Actividades medioambientales	35
Stop al Foc	<i>STOP AL FOC</i>	Exposición dinamizada	33
Día Mundial de las Aves migratorias	<i>Las aves migratorias: conociendo para conservar</i>	Rutas guiadas interpretativas naturales.	15
	<i>A prepararse para el invierno</i>	Taller didáctico comederos de aves	18
Día de las Montañas	<i>Al abrigo de las montañas</i>	Rutas guiadas interpretativas.	28
Semana Europea de prevención de residuos	<i>¿Nos ayudas a proteger la naturaleza?</i>	Rutas guiadas interpretativas naturales	7

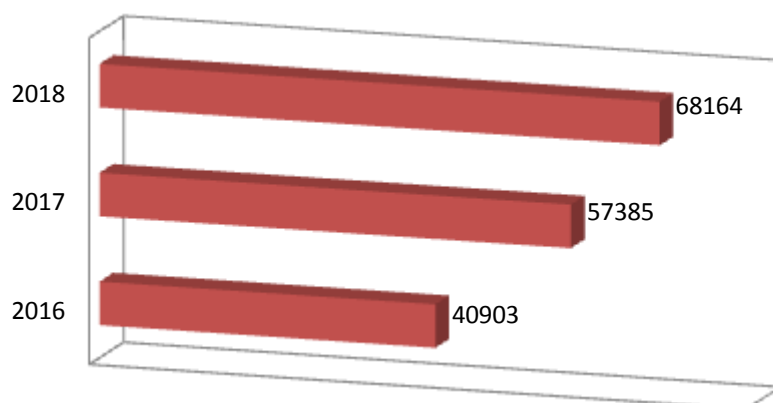
Página WEB

A lo largo del año se trabaja en la actualización de la página web del Parque Natural con la inserción de las actividades planificadas en su apartado de noticias, la actualización de sus datos así como cualquier incidencia a reseñar o modificaciones puntuales en diferentes apartados, inclusión de textos, fotografías o folletos.

Los informes que analizan las visitas a la página web del Parque Natural nos proporcionan anualmente una serie de datos sobre sesiones, usuarios, número de visitas a página, procedencia... A continuación mostramos los datos referentes a este año.

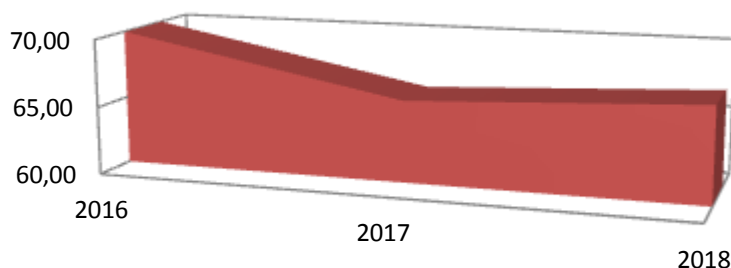
La página Web del Parque Natural recibió un total anual de 68.164 visitas, teniendo un 67 % de visitantes nuevos. Se puede observar diversos picos que coincide con las actividades programadas y puede que el buen tiempo. Hay un mayor porcentaje de visitantes de la ciudad de Valencia seguidos de la Comunidad de Madrid.

visitas web



Analizando la comparativa con los últimos tres años hay un incremento sustancial de visitas donde más del 65% son nuevos usuarios y la mayor parte proceden de la ciudad de Valencia, observado que este año 2018 disminuye en pro de otras comunidades autónomas y otros municipios de la CV.

Visitantes nuevos de la web %

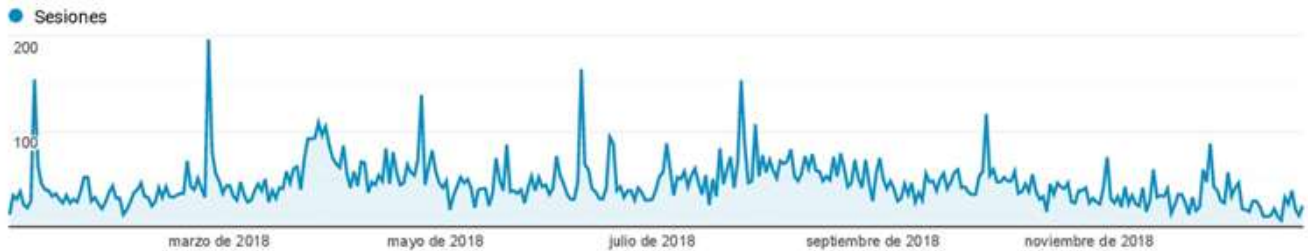


Visión general de la audiencia

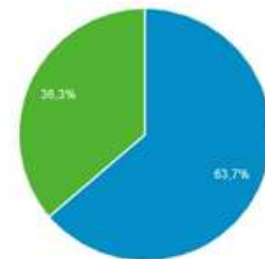

Todos los usuarios
 100,00 % Sesiones

1 ene. 2018 - 31 dic. 2018

Visión general



 New Visitor
  Returning Visitor



Ciudad	Sesiones	% Sesiones
1. Valencia	7.282	43,62 %
2. Madrid	1.207	7,23 %
3. (not set)	1.122	6,72 %
4. Barcelona	1.042	6,24 %
5. Alicante	332	1,99 %
6. Castellon de la Plana	242	1,45 %
7. Torrent	221	1,32 %
8. La Canyada	169	1,01 %
9. Paterna	160	0,96 %
10. Paris	158	0,95 %

Visión general de la audiencia

Todos los usuarios
 100,00 % Sesiones

1 ene. 2018 - 31 dic. 2018

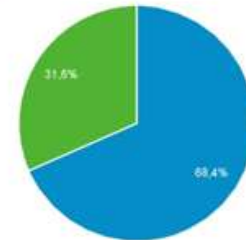
Visión general

Sesiones
 4.000



Sesiones 377.875	Usuarios 263.341	Número de visitas a páginas 1.675.369
Páginas/sesión 4,43	Duración media de la sesión 00:02:57	Porcentaje de rebote 52,01 %
% de nuevas sesiones 68,31 %		

New Visitor Returning Visitor



Ciudad	Sesiones	% Sesiones
1. Valencia	129.753	34,34 %
2. Barcelona	28.860	7,64 %
3. (not set)	28.472	7,53 %
4. Madrid	27.756	7,35 %
5. Alicante	14.969	3,96 %
6. Castellon de la Plana	11.676	3,09 %
7. Benidorm	4.704	1,24 %
8. Eliche	4.210	1,11 %
9. Torrent	2.691	0,71 %
10. Paris	2.663	0,70 %

Imagen. Análisis datos WEB Red de Parques Naturales

3.2 Programa de Educación Ambiental(EA)

El programa de EA “Los guardianes del tejo” dirigido a los escolares de los dos municipios, desarrollado durante tres cursos escolares, finalizó en 2017. En el 2018 se ha ofertado a colegios externos un programa de EA para conocer el espacio natural protegido, sus valores naturales y culturales, a través de itinerarios didácticos y actividades ambientales.

Se realizó un curso del CEFIRE (Centre de Formació, Innovació i Recursos per al professorat) dentro del Programa de Educación Ambiental “ 22 parcs naturals i un fum de projectes”. Donde los objetivos planteados fueron:

- Crear una red de proyectos y acciones de educación ambiental que respondan a una misma estrategia educativa y de conservación.
- Aprovechar las potencialidades del sistema educativo y de sus componentes, para poner en marcha proyectos de EA.
- Capacitar al profesorado para la elaboración de proyectos de Educación Ambiental.
- Aproximar la red de Parques Naturales al profesorado para su concienciación e implicación social en la conservación a través de la educación ambiental.
- Poner en valor el papel de la Educación ambiental al servicio de la sostenibilidad.
- Las estrategias de intervención educativa en los equipamientos de educación ambiental.

Relación de visitas realizadas:

Instituto Enseñanza Secundaria J.M. Parra	<u>25 alumnos</u> . Secundaria. Biología y Geología	Alcira
Colegio el Carmen	<u>35 alumnos</u> . Secundaria. Biología y Geología	Manises

UPAPSA (UNIÓN PROVINCIAL DE ASOCIACIONES DE PERSONAS CON DISCAPACIDAD INTELECTUAL DE ALICANTE)	<u>16 usuarios</u> con diversidad funcional. Contacto con la naturaleza	Alicante
CEFIRE	<u>27 profesores</u>	Valencia



3.3 Programa de Interpretación del Patrimonio natural y cultural

La interpretación del patrimonio tanto natural como cultural sigue siendo de gran atractivo para los visitantes del Parque Natural. Y para nosotros sigue siendo una herramienta eficaz para la conservación, además de la conversión de estos recursos patrimoniales en productos turísticos - culturales.

Actividad	Descripción	Nº Participantes
Un viaje al mundo del aceite	Jornadas Divulgativas sobre el aceite. Uso tradicional. Visita a la Almazara de Sot de Chera	40
El agua, elemento de salud del Parque natural	Rutas guiadas interpretativas naturales donde descubrimos la importancia el agua como recurso y su preservación	30
¿Qué misterios esconde Sot de Chera?	A través de una Gymcana familiar conocemos el patrimonio histórico cultural de Sot de Chera	28
Los magos de las estrellas	Itinerario nocturno y observación de estrellas	56
Proyecto Nutria	Jornada de formación sobre la nutria /Ruta Interpretativa	42
El personal de parques se acerca a ti	Jornada divulgativa y Ruta interpretativa en los alrededores del Área recreativa y de acampada del Pantano de Buseo	16
Buseo, Mas de 100 años de Historia.	Ruta interpretativa guiada sobre la construcción de esta antigua presa	3
El cambio ha comenzado...	Divulgación Conservación Hábitats. Información con datos científicos sobre el cambio climático y sus consecuencias inmediatas.	4



3.4 Programa de Voluntariado

Por cuarto año consecutivo se ha llevado a cabo un voluntariado ambiental en el ámbito del Parque Natural de Chera-Sot de Chera. Dicho campo de trabajo surgió gracias a la cooperación entre el IVAJ, GVA JOVE, la Conselleria de Agricultura, Medio Ambiente, Cambio Climático y Desarrollo Rural y el Ayuntamiento de Chera. Este año 2018 se ha acogido a 20 jóvenes voluntarios procedentes de todas partes del mundo (España, Francia, Turquía, Corea del Sur, República Checa, Italia). Así pues, continúa siendo el primer Parque Natural que realiza un voluntariado medioambiental de carácter internacional.

PARQUE NATURAL DE CHERA-SOT DE CHERA		
Actividad	Descripción	Materiales
Taller de piedra en seco.	Restauración del muro de piedra en seco del corral del tío Juanete (enclave con un paisaje de gran belleza)	Guantes, capazos, piedra, cemento y grava
Acondicionamiento y construcción del mirador en el Cerro Juana	Acondicionamiento del terreno, desbroce y construcción de los márgenes de la senda que accede al mirador.	Azadas, tijeras de podar, guantes, bolsas de basura.
Fabricación de plataformas de corrección para nidos de avión común y cajas nido para aves y murciélagos	Construcción a partir de tabloncillos de madera (corte, lijado, pintado y barnizado) de las plataformas y cajas nido. Colocación de las cajas nido.	Pértigas, pinceles, tabloncillos de madera, pintura, barniz.

Los participantes convivieron del 16 al 30 de Julio en el municipio de Chera, donde colaboraron con el personal del Parque Natural en actividades y labores propias del trabajo habitual del espacio protegido. Dichas acciones consistieron en la restauración y recuperación de construcciones tradicionales, adecuación de áreas de uso público, fabricación y colocación de cajas nido para aves insectívoras y plataformas correctoras para nidos de avión común.



3.5 Planificación y gestión del uso público

3.5.1 Programa de Atención al visitante

VISITAS 2018 PARQUE NATURAL CHERA SOT DE CHERA	
	Nº Visitantes
Autorizadas	21726
Concertadas	752
Informadas	25
Estimadas	3108
Total	25611

Las visitas se dividen en cuatro grandes grupos: informadas, autorizadas, estimadas y concertadas:

- Las **informadas** son aquellas que hacen referencia a las visitas de particulares que se acercan a la oficina de información y realizan consultas sobre el parque natural. Por la falta de centro de interpretación y poca visibilización de la oficina técnica, se han registrado 8 visitas.
- **Autorizadas** son los grupos que desarrollan sus actividades dentro del territorio del Parque. Dentro de estas visitas se encuentran las competiciones deportivas que necesitan de autorización mediante un informe favorable, donde se detalla la normativa y las acciones que han de asumir y realizar los organizadores. De todos los datos recogidos, el 96% corresponden a las autorizaciones de acampada en el área recreativa de Buseo (20.900) y el resto al Trail Corremón de Sot de Chera (282), y las marchas Btt de Chera (236) y Sot (318).
- Las visitas **concertadas** son las planificadas y organizadas por el parque natural (dentro o fuera de campañas) tales como jornadas divulgativas, itinerarios dinamizados, rutas interpretativas, etc. En este apartado también se engloban las visitas de centros educativos, grupos excursionistas y otros colectivos que solicitan una actividad dentro del programa ofertado de educación ambiental. El número de visitantes que asistieron fue de 752 personas en 26 actividades diferentes.
- Las visitas **estimadas** son las actividades que se realizan dentro del parque natural de las

cuales se tiene constancia, pero que tienen un número concreto de participantes, con una estimación cercana o variable en función de los datos obtenidos por empresas de turismo activo, ayuntamientos o la observación del personal que trabaja en el parque. En este caso los datos de visitas estimadas anuales nos los facilitan Geonatur (1.240) y Enchérate (1.868)

De todos los datos recogidos, observamos que el grosor de visitantes al Parque Natural lo hacen al área recreativa del embalse Buseo (81% de todas las visitas registradas) y que la procedencia de la mayoría de visitantes es de Valencia.



4. Resumen económico

INVERSIONES AÑO 2018 EN EL P.N CHERA-SOT DE CHERA

P.N. CHERA-SOT DE CHERA		Presupuesto
Actuaciones en P.N		117.498,20 €
Equipo de promoción y difusión		72.718,46 €

<u>Total</u>	<u>190.216,67</u>
---------------------	--------------------------

Este presupuesto es el destinado por el servicio de gestión de espacios naturales protegidos al Parque Natural de Chera-Sot de Chera durante 2018.