

parc **natural**  
de las **hoces**  
del **cabriel**



# **MEMORIA DE GESTIÓN DEL PARQUE NATURAL DE LAS HOCES DEL CABRIEL DEL AÑO 2022**

presentada a la Junta Rectora del Parque Natural en su reunión del 27 de octubre de 2023

## **INDICE:**

- 1. INTRODUCCIÓN**
- 2. GRADO DE EJECUCIÓN DEL PROGRAMA ANUAL 2022**
- 3. PRESUPUESTO INVERTIDO**

# 1. INTRODUCCIÓN

1.1. ¿De quién es el Parque Natural de las Hoces del Cabriel? ¿A quién corresponde su gestión?

El artículo 48 de la Ley 11/1994, de 27 de diciembre, de Espacios Naturales Protegidos de la Comunidad Valenciana dice que la gestión de los parques naturales corresponde a la dirección general competente en la materia, mediante el director conservador, con la colaboración del órgano colegiado consultivo. En el artículo 50 se asignan al órgano consultivo sus funciones, entre las cuales está la elaboración del programa de gestión, integrado por las actuaciones de los componentes del órgano consultivo y otros agentes, dirigidas a la mejora del espacio natural protegido. El mismo artículo 50 dice que el presupuesto de gestión del espacio natural protegido estará formado por las aportaciones de todos los miembros del órgano consultivo y otras aportaciones de terceras entidades, ya sean monetarias o en especie.

Según el artículo 5 del decreto de declaración del Parque Natural (Decreto 115/2005) la Junta Rectora (órgano colegiado consultivo) del Parque Natural de las Hoces del Cabriel se compone de los siguientes miembros:

- a) El conseller competente en materia de medio ambiente
- b) El presidente de la Junta Rectora
- c) El director-conservador del Parque Natural
- d) Un representante de la Conselleria de Territorio y Vivienda
- e) Un representante de la Conselleria de Cultura, Educación y Deporte
- f) Un representante de la Conselleria de Agricultura, Pesca y Alimentación
- g) Un representante de la Conselleria de Infraestructuras y Transporte
- h) Un representante de la Conselleria de Justicia y Administraciones Públicas
- i) Un representante de la Conselleria de Turismo
- j) Un representante de la Diputación Provincial de Valencia
- k) Un representante de la Confederación Hidrográfica del Júcar
- l) Un representante de cada uno de los Ayuntamientos de Requena, Venta del Moro y Villargordo del Cabriel
- m) Un representante del grupo de acción local Tierras del Interior
- n) Un representante de las Universidades de la Comunidad Valenciana
- o) Un representante de las sociedades de cazadores
- p) Un representante de las entidades de conservación de la naturaleza
- q) Un representante de la Federación de Deportes de Montaña y Escalada de la Comunidad Valenciana
- r) Un representante de las empresas relacionadas con el aprovechamiento turístico del medio natural
- s) Un representante de las entidades de defensa del patrimonio cultural
- t) Cinco representantes de asociaciones de propietarios de terrenos o derechos forestales, agrícolas o ganaderos
- u) Dos representantes de las asociaciones de agricultores

Así pues, todas estas administraciones públicas y colectivos que forman parte de la Junta Rectora son las responsables, en mayor o menor medida, de la gestión del Parque Natural de las Hoces del Cabriel. Cada una de ellas debería colaborar activamente (monetariamente o en especie) en la mejora del estado de conservación del Parque.

En las 31.446 hectáreas del Parque Natural existen muchos actores además del personal específico del Parque Natural (1 director conservador, 2 educadores ambientales, 8

operarios forestales) que realizan actividades de mejora del estado de conservación del Parque. Todas esas actividades deberían estar incluidas en los programas de gestión y reflejarse en las memorias anuales del Parque, y para ello se necesita la colaboración de dichos actores y una buena coordinación.

## 1.2. Programas de gestión del Parque Natural

Existe un Programa General de Gestión que establece los grandes objetivos a conseguir a largo plazo y un Programa Anual de Gestión que concreta esos grandes objetivos en actuaciones a realizar a lo largo de cada año. Para cada actuación se establece una meta o un indicador de progreso, un cronograma y un personal encargado de su ejecución.

Tanto el Programa Anual de Gestión para el año 2022 como la versión vigente del Programa General se aprobaron por la Junta Rectora en su reunión del 17 de diciembre de 2021.

Se ha intentado aplicar el programa anual con mayor o menor éxito dependiendo de los recursos disponibles y de lo acertado de los objetivos marcados. La evaluación del cumplimiento de cada programa anual nos permitirá optimizar los sucesivos programas anuales.

## 2. GRADO DE EJECUCIÓN DEL PROGRAMA ANUAL 2022

A continuación se evalúa el grado de cumplimiento de los objetivos del Programa Anual 2022 detallados en cada una de las actividades previstas.

### ACTUACIONES PARA LA ADAPTACIÓN AL CAMBIO CLIMÁTICO

#### **Reducción de la densidad los pinares de regeneración post-incendio (actuación 111a)**

A realizar por: Brigadas del Parque en las zonas designadas por los agentes medioambientales. Indicador: Número de jornales  
Ejecutado a 31 de diciembre de 2022: 11 jornales.

#### **Plantación de planifolios y rebrotadoras. Riegos de mantenimiento (111b)**

A realizar por: Escolares o voluntarios. Planta suministrada por el CIEF. En el caso de escolares, hoyos abiertos y riegos de mantenimiento por las brigadas del Parque.

Indicadores: Número de ejemplares plantados y jornales de riego.

Ejecutado a 31 de diciembre de 2022: 3 jornales durante la celebración del Día del Árbol con el colegio de Venta del Moro.



#### **Resalveo de carrascas en el paraje de La Maraña (Villargordo del Cabriel) (111c)**

A realizar por: Brigadas del Parque. Indicador: Número de jornales

Ejecutado a 31 de diciembre de 2022: 20 jornales.



### **Colaboración con el control de plagas forestales: eliminación de pinos afectados por escolítidos u otras actuaciones puntuales necesarias (111d)**

A realizar por: Brigadas del Parque a propuesta de los agentes medioambientales.

Indicador: Número de jornales.

Ejecutado a 31 de diciembre de 2022: 4 jornales



### **Elaboración de la base de datos georeferenciada de puntos de agua (112a)**

A realizar por: Técnicos del Parque. Indicador: Cantidad de puntos de agua caracterizados  
Ejecutado a 31 de diciembre de 2022: Se ha diseñado la tabla de recogida de datos y se ha volcado la información de las distintas listas preexistentes. Con un total de 189 puntos de agua dentro del Parque Natural, se ha elaborado una capa SIG de estos puntos.

Durante 2022 se han revisado más 100 puntos, viendo en la situación que se encuentran (daños materiales, salidas de rampas para la fauna, etc) Este trabajo se ha podido realizar gracias a tener disponible un vehículo 4x4.

### **Rellenado de puntos de agua secos en verano (112b)**

A realizar por: Brigadas del Parque. Indicadores: Metros cúbicos de agua vertidos y número de jornales

Ejecutado a 31 de diciembre de 2022: Se han aportado 168 m<sup>3</sup> en 30 puntos. Se han invertido un total de 134 jornales.



### **Reparaciones y mejoras de puntos de agua previos (112c)**

A realizar por: Brigadas del Parque. Indicador: Número de jornales

Ejecutado a 31 de diciembre de 2022: Se ha invertido un total de 55 jornales en la reparación de 7 puntos de agua.



### **Creación de nuevos puntos de agua (112d)**

A realizar por: Brigadas del Parque. Meta: 1 punto nuevo creado

Ejecutado a 31 de diciembre de 2022: Se han invertido un total de 19 jornales en la creación de 1 nuevo punto de agua.

### **Promoción de la formación de los agricultores por personal del Servicio de Transferencia de Tecnología de las Dirección General de Desarrollo Rural sobre la agricultura ecológica en general y el interés de los setos y barbechos para la defensa contra plagas y como corredores para la fauna silvestre (113a)**

A realizar por: Técnicos del Parque. Indicador: Número de cursos difundidos en la página web del Parque Natural

Ejecutado a 31 de diciembre de 2022: En 2022 todavía no se incluyó ningún curso en la página web.

### **Eliminación de especies vegetales invasoras en zonas riparias (114a)**

A realizar por: Brigadas del Parque y Brigadas Natura 2000. Indicadores: m2 de tratamiento y número de jornales.

Ejecutado a 31 de diciembre de 2022: En la eliminación de *Arundo donax* en Casas del Río se han invertido 11 jornales en el mantenimiento de los 2.500 m2 de superficie de la actuación.

### **Plantación de especies de ribera y riegos de mantenimiento(114b)**

A realizar por: Voluntarios, en el marco del programa de actividades planificadas ofertadas por los técnicos del Parque. Ejemplares suministrados por el CIEF. Indicadores: Número de ejemplares plantados y jornales de riego.

Ejecutado a 31 de diciembre de 2022: Se han plantado 230 ejemplares en la zona de eliminación de cañas de Casas del Río. 42 jornales invertidos de la brigada, sobre todo en riegos de plantaciones previas.

## ACTUACIONES DE MANTENIMIENTO Y MEJORA DEL ESTADO DE CONSERVACIÓN DE LAS ESPECIES DE FLORA Y FAUNA

### **Seguimiento del estado de las plantaciones de *Frangula alnus* (121a)**

A realizar por: Técnicos del Parque. Meta: Todos los ejemplares revisados

Ejecutado a 31 de diciembre de 2022: Se han revisado las plantaciones del Retorno, Mirasol, Peña Azul, Vadocañas y del Tollo del Amor.

### **Colaboración con el Servicio de Vida Silvestre y Red Natura 2000 en los censos de plantas protegidas (121b)**

A realizar por: Técnicos del Parque. Meta: Censadas todas las poblaciones de las plantas protegidas existentes en el Parque en los turnos anuales establecidos por el Servicio de Vida Silvestre y Red Natura 2000.

Ejecutado a 31 de diciembre de 2022: Se ha colaborado en el censo de *Astragalus oxyglottis* con los siguientes resultados

FECHA	POBLACIÓN	LOCALIZACIÓN	INDIVIDUOS
06/06/22	REQUENA	RAMBLA DE LAS SALINAS A	7
31/05/22	REQUENA	RAMBLA DE LAS SALINAS B	17
06/06/22	REQUENA	RAMBLA DE LAS SALINAS C	10
31/05/22	REQUENA	RAMBLA DE LAS SALINAS D	5
31/05/22	REQUENA	LOMA CORTADERA	126
31/05/22	REQUENA	SIERRA DE MONTERILLA	18
2022		SIEMBRA	0

### **Mantenimiento y seguimiento de las microrreservas de flora del Parque Natural (121d)**

A realizar por: Brigadas Natura 2000 y botánicos del Servicio de Vida Silvestre y Red Natura 2000. Indicador: Número de jornales dedicados.

Ejecutado a 31 de diciembre de 2022: Los técnicos del Parque han visitado las dos microrreservas (Rambla de las Salinas y Casa del Pino), se revisa la señalización. Este trabajo se ha podido llevar a cabo gracias a la disponibilidad de un vehículo 4x4.

## Muestreo de las zonas de repoblación de cangrejo autóctono y gallipato (122a)

A realizar por: Técnicos del Parque. Meta: Todas las zonas muestreadas

Ejecutado a 31 de diciembre de 2022: En julio se muestrearon todas las repoblaciones de cangrejo con el siguiente resultado

LUGAR	COORDENADAS X	COORDENADAS Y	2017	2018	2019	2020	2021	2022
			TOTAL	TOTAL	TOTAL	TOTAL	TOTAL	TOTAL
TOLLOS MOLUENGO	630292	4375027	7			20	5	5
FUENTE MELADA	659728	4361106	23	22	17	23	6	3
HOYA HERMOSA	649415	4362748		0		0	0	0
HORTOLA QUEJIGOS	660469	4359049		0	3	1	2	1
HORTOLA CASAS DEPOSITO	660333	4359243	17	17	23	13	15	15
BARRANCO CHIRRICANA	664051	4351924	8	8	5	12	1	15
HORTOLA CAÑADA REAL	660083	4360036		0	0	0	0	

En las charcas de la antigua cantera de Santa Bárbara (Villargordo del Cabriel) se detectó una larva de gallipato, un ejemplar adulto de Triops con huevos y dos mudas de Triops.





### Muestreo de la fauna piscícola (122b)

A realizar por: Centro de Conservación de Especies Dulceacuícolas con la colaboración de los técnicos y las brigadas del Parque para facilitar mediante desbroces el acceso a las zonas de muestreo. Indicador: Número de muestreos realizados

Ejecutado a 31 de diciembre de 2022: 2 muestreos con los siguientes resultados

Año	Paraje	localidad	esfuerzo	Parachondrostoma arrigonis	Luciobarbus guiraonis	Squalius valentinus	Salaria fluviatilis	Gobio lozanoi	Alburnus alburnus	Esox lucius
2022	Casa del Pino	REQUENA	100 metros		33		1	12	2	1
2022	Puente Tamayo	VENTA DEL MORO	100 metros	6	95	43	1	27	25	0

Se invirtieron 8 jornales de las brigadas del Parque Natural para desbrozar los accesos al punto de muestreo de la Casa del Pino.



### **Gestión de los vallados de cría de conejos para grandes águilas de la Chapudilla, Casa del Doctor y Cantera del Buitre. Aporte periódico de conejos y suministro de alimento y agua. Fototrampeo (122c)**

A realizar por: Brigadas del Parque en coordinación con el Servicio de Vida Silvestre y Red Natura 2000 y el Servicio de Caza y Pesca. Indicadores: Número de jornales dedicados y número de conejos aportados.

Ejecutado a 31 de diciembre de 2022: Se han invertido un total de 139 jornales y se han soltado 295 conejos en los vallados de la Casa del Doctor y la Cantera del Buitre. Se desestimó continuar aportando conejos al vallado de la Chapudilla debido a la querencia de una pareja de águilas reales que desplazaban a las perdiceras.



### **Revisión, reparación y recolocación de las cajas nido de murciélagos instaladas en el Parque. Instalación de nuevas (122d)**

A realizar por: Técnicos del Parque y voluntarios se encargarán de la revisión y recolocación, y las brigadas del Parque de la reparación. Indicadores: Número de cajas revisadas y de nuevas instaladas.

Ejecutado a 31 de diciembre de 2022: Se han invertido 14 jornales, se han construido 14 nuevas cajas para murciélagos y se han revisado las colocadas en el Parque.



### **Adquisición de un detector de murciélagos por ultrasonidos para la adquisición de actividades educativas (122e)**

A realizar por el Servicio de Gestión de Espacios Naturales Protegidos.

Ejecutado a 31 de diciembre de 2022: No se ha realizado la compra porque la Subdirección General ha considerado que el detector debe ser suministrado por el Servicio de Vida Silvestre y Red Natura 2000.

### **Revisión, reparación y recolocación de las cajas nido de pájaros instaladas en el Parque. Instalación de nuevas (122f)**

A realizar por: Técnicos del Parque y voluntarios se encargarán de la revisión y recolocación o instalación, y las brigadas del Parque de la reparación. Indicadores: Número de cajas revisadas y de nuevas instaladas.

Ejecutado a 31 de diciembre de 2022: Se han revisado más de 100 cajas nido. Durante la revisión se ha observado si han estado ocupadas o no, se han limpiado y reparado cuando ha sido necesario. Las brigadas del parque han construido 25 cajas nido nuevas y han invertido 37 jornales.



### **Obtención de imágenes de fauna con cámaras de fototrampeo (122g)**

A realizar por: Técnicos del Parque. Indicadores: Número de días de fototrampeo por cámara y cantidad de imágenes recogidas.

Ejecutado a 31 de diciembre de 2022: 36 días de trampeo obteniéndose imágenes de ratón, gineta, garduña, ardilla, zorro y jabalí. Este trabajo se ha podido realizar gracias a la disponibilidad de un vehículo 4x4 para los técnicos del Parque.



### **Campaña para evitar molestias durante el periodo de cría del águila perdicera en la zona de Villatoya (122h)**

A realizar por: Técnicos y brigadas (reposición de carteles) del Parque. Meta: 1 charla anual en el Balneario de Fuente Podrida y otra en Villatoya.

Ejecutado a 31 de diciembre de 2022: Se han llevado folletos y pósters al Balneario de Fuente Podrida y se han invertido 3 jornales en la reposición de carteles.

### **Revisión de balsas para evitar ahogamientos y acondicionamiento de rampas si es necesario (122i)**

A realizar por: Técnicos (revisión) y brigadas (acondicionamiento) del Parque. Indicadores: Número de balsas revisadas y de rampas instaladas o reparadas

Ejecutado a 31 de diciembre de 2022: Pendiente. Los técnicos tienen disponible un vehículo 4x4 desde septiembre de 2022, imprescindible para realizar muchas de las tareas de campo previstas en el programa anual.



### **Mantenimiento del vallado de protección del hábitat del topillo de Cabrera (*Microtus cabreræ*) en el paraje de la Maraña (Villargordo del Cabriel) (122j)**

A realizar por: Revisión por los agentes medioambientales. Si es necesario reparación o adecuación por las Brigadas Natura 2000. Meta: Protección efectiva del hábitat

Ejecutado a 31 de diciembre de 2022: Revisión realizada y vallado en buen estado.

### **Mejora del hábitat del aguilucho lagunero mediante la eliminación de vegetación helofítica en la Charca de Caballero para mantener libre la lámina de agua (122k)**

A realizar por: Brigadas del Parque. Indicador: Número de jornales.

Ejecutado a 31 de diciembre de 2022: No se ha considerado necesario realizar esta actuación porque los trabajos del año anterior han sido suficientes.

### **Impulso administrativo para la corrección de los apoyos de líneas eléctricas peligrosos para las aves en el ámbito del Parque y su área de amortiguación (PORN) (122l)**

A realizar por: Técnicos del Parque en colaboración con el Servicio de Vida Silvestre y Red Natura 2000. Indicador: Número de apoyos corregidos

Ejecutado a 31 de diciembre de 2022: Solo se ha comprobado sobre el terreno la corrección por parte de Iberdrola de algunos apoyos, en la zona de las Mulatillas en Villargordo del Cabriel.


### **Rastreo de las zonas con citas de *Coenagrion mercuriale* para la eliminación de la caña común, *Arundo donax* (122m)**

A realizar por: Técnicos del Parque. Meta: Todas las citas del BDB rastreadas e identificadas las zonas con presencia de caña común.

Ejecutado a 31 de diciembre de 2022: Pendiente.

**Campaña de divulgación y concienciación en las aldeas de los Duques, Campo Arcís, Casas de Eufemia, Los Isidros, Los Cojos y Penén de Albosa para evitar la práctica de motocross, el vertido de escombros u otras actuaciones que supongan una degradación del hábitat de ramblas y barrancos que perjudican las poblaciones de gato montés. (122n)**

A realizar por: Técnicos del Parque. Meta: 1 charla en Campo Arcís y otra en Los Isidros  
Ejecutado a 31 de diciembre de 2022: Se diseñó e imprimió un cartel explicativo de la problemática que tiene el gato montés. Se distribuyeron en lugares públicos de todas las aldeas mencionadas.



**Comunicación a las brigadas del Parque, de la Diputación y de los Ayuntamientos de la necesidad de respetar los pies de madre selvas (*Lonicera* sp.) durante los tratamientos selvícolas, para favorecer las poblaciones de la mariposa *Euphydryas aurinia* (122o)**

A realizar por: Técnicos del Parque. Meta: Comunicado a todas las brigadas.  
Ejecutado a 31 de diciembre de 2022: Pendiente. A desestimar en programas anuales futuros debido a que se considera que tendrá una nula repercusión en las poblaciones de la mariposa. Los tratamientos selvícolas realizados por las administraciones públicas afectan a una insignificante superficie del Parque Natural por lo que afectarán a una cantidad insignificante de pies de madre selvas.

**Promoción de la elaboración de los catálogos locales de árboles monumentales del Parque (123a)**

A realizar por: Técnicos del Parque, agentes medioambientales y ayuntamientos. Meta: Aprobación conforme a la Ley de Patrimonio Arbóreo Monumental del Catálogo Local de Venta del Moro, elaboración del Catálogo de Villargordo y ampliación del de Requena  
Ejecución a 31 de diciembre de 2022: Pendiente.

**Elaboración del catálogo de árboles monumentales del Parque (123b)**

Recopilación y comprobación de la información existente (catálogos locales, catálogo autonómico...) A realizar por: Técnicos del Parque. Meta: Base de datos confeccionada.  
Ejecutado a 31 de diciembre de 2022: Pendiente.

### **Revisión del estado de los ejemplares del catálogo de árboles monumentales del Parque (123c)**

A realizar por: Técnicos del Parque. Meta: Todos los ejemplares del catálogo revisados  
Ejecutado a 31 de diciembre de 2022: Pendiente.

### **Desbroces, podas, señalización y otras actuaciones de mejora de los árboles monumentales del Parque (123d)**

A realizar por: Brigadas del Parque, con el asesoramiento del equipo de arboricultura del CIEF. Meta: Subsanción de todas las deficiencias detectadas  
Ejecutado a 31 de diciembre de 2022: Pendiente.

## ACTUACIONES DE MANTENIMIENTO Y MEJORA DEL ESTADO DE CONSERVACIÓN DE LOS HÁBITATS PRIORITARIOS Y DE LOS RODALES DE BOSQUES MADUROS

### **Revisión sobre el terreno de la cartografía de hábitats 1:10.000 para la localización de los hábitats prioritarios del Parque Natural (131a)**

A realizar por: Técnicos del Parque. Meta: Cartografía de especies invasoras y de hábitats degradados del Parque Natural.  
Ejecutado a 31 de diciembre de 2022: Pendiente.

### **Plan de priorización de las actuaciones de restauración de las zonas degradadas y ocupadas por especies invasoras (131b)**

A realizar por: Técnicos del Parque. Meta: Plan disponible para programar las actuaciones de años venideros  
Ejecutado a 31 de diciembre de 2022: Pendiente.

### **Actuaciones de repaso en la eliminación de especies invasoras en zonas donde ya se ha trabajado anteriormente (131c)**

A realizar por: Brigadas Natura 2000 y Brigadas del Parque. Indicador: Número de jornales por área de actuación.

Esta actuación se solapa parcialmente con la 114a *Eliminación de especies vegetales invasoras en zonas riparias*. Se han ejecutado 1200 m<sup>2</sup> de eliminación de *Ailanthus altissima* en el lavadero de Los Cojos, con un esfuerzo de 30 jornales.

### **Anillado de pinos para incremento de la madera muerta e irregularización de la masa del Rodal Maduro del Barranco Moluengo (132a)**

A realizar por: Marcaje de pies por los agentes medioambientales y anillado por las brigadas del Parque. Indicador: Número de pinos anillados.

Ejecutado a 31 de diciembre de 2022: Pendiente del marcaje por los agentes medioambientales de los pies a anillar.

## ACTUACIONES DE PREVENCIÓN DE INCENDIOS FORESTALES

### **Repaso de desbroce de áreas cortafuego y fajas auxiliares en Villargordo del Cabriel (141a)**

A realizar por: Brigadas de la Diputación Provincial de Valencia. Indicador: Superficie de tratamiento.

Ejecutado a 31 de diciembre de 2022: Información no facilitada por la Diputación.

### **Repaso de desbroce de áreas cortafuego y fajas auxiliares en Venta del Moro (141b)**

A realizar por: Brigadas de la Diputación Provincial de Valencia. Indicador: Superficie de tratamiento.

Ejecutado a 31 de diciembre de 2022: Información no facilitada por la Diputación.

### **Repaso de desbroce de áreas cortafuego y fajas auxiliares en Requena (141c)**

A realizar por: Brigadas de la Diputación Provincial de Valencia. Indicador: Superficie de tratamiento.

Ejecutado a 31 de diciembre de 2022: Información no facilitada por la Diputación.

### **Desbroces y podas en los márgenes de pistas forestales (142a)**

A realizar por: Brigadas del Parque. Indicador: Número de jornales.

Ejecutado a 31 de diciembre de 2022: Se han empleado 371 jornales.



### **Repaso con motoniveladora u otra maquinaria de las pistas forestales en mal estado (142b)**

A realizar por: Ayuntamientos con maquinaria propia o de la Mancomunidad. Los agentes medioambientales propondrán las pistas más necesitadas. Indicador: Quilómetros de pista repasados.

Ejecutado a 31 de diciembre de 2022: El Ayuntamiento de Requena ha restaurado el firme de la pista de las Casas del Ciscar mediante una subvención del programa Reacciona 2021 de la Diputación Provincial de Valencia, con una longitud aproximada de 5 km.

### **Estudio de opciones para la fijación de taludes de la pista de Casas del Río a Caballero en la Solana de los Peloteros, para evitar desprendimientos y mejorar la seguridad (142c)**

A realizar por: Ayuntamiento de Requena y Diputación Provincial de Valencia. Meta: Hoja de ruta confeccionada para conseguir la mejora de la pista

*Ejecutado a 31 de diciembre de 2022:* El departamento de Riesgos Geológicos de la Diputación de Valencia propuso el saneamiento del talud haciendo caer los bloques más inestables para evitar futuros desprendimientos. Una empresa especializada iba a presentar algún presupuesto. Era necesaria realizar una consulta jurídica en el Ayuntamiento de Requena porque el camino es público pero la ladera es privada. A finales

de agosto se produjo un desprendimiento, en la zona donde se propuso el saneamiento del talud, que cortó totalmente la pista.

#### **Obras de reparación de la pista del Tete a Casas de Cárcel (142d)**

A realizar por: Dirección General de Prevención de Incendios Forestales. Meta: Pista reparada

Ejecutado a 31 de diciembre de 2022: Pendiente

### ACTUACIONES DE PLANIFICACIÓN Y ORDENACIÓN DEL USO PÚBLICO

#### **Redacción del Plan de Uso Público del Parque Natural a partir de los modelos de los Parques Naturales de Calderona y Desert de les Palmes y los datos existentes de uso público en el Parque (211a)**

A realizar por: Servicio de Gestión de Espacios Naturales Protegidos. Meta: Plan redactado.

*Ejecutado a 31 de diciembre de 2022: Pendiente.*

#### **Elaboración del catálogo de áreas sensibles para pruebas deportivas (211b)**

A realizar por: Técnicos del Parque. Meta: Catálogo realizado

Ejecutado a 31 de diciembre de 2022: Pendiente.

#### **Elaboración del catálogo de recursos de interés para los visitantes (211c)**

A realizar por: Técnicos del Parque. Meta: Catálogo realizado y accesible en la página web del Parque. Incorporación en Google Maps de los hitos accesibles por carretera.

Ejecutado a 31 de diciembre de 2022: Pendiente.

### ACTUACIONES DE ADECUACIÓN Y MANTENIMIENTO DE LAS INFRAESTRUCTURAS Y EQUIPAMIENTOS DE USO PÚBLICO

#### **Elaboración de la base de datos georeferenciada de equipamientos de uso público (221a)**

A realizar por: Técnicos del Parque. Meta: Todos los equipamientos inventariados

Ejecutado a 31 de diciembre de 2022: Confeccionada capa SIG del equipamiento de uso público.

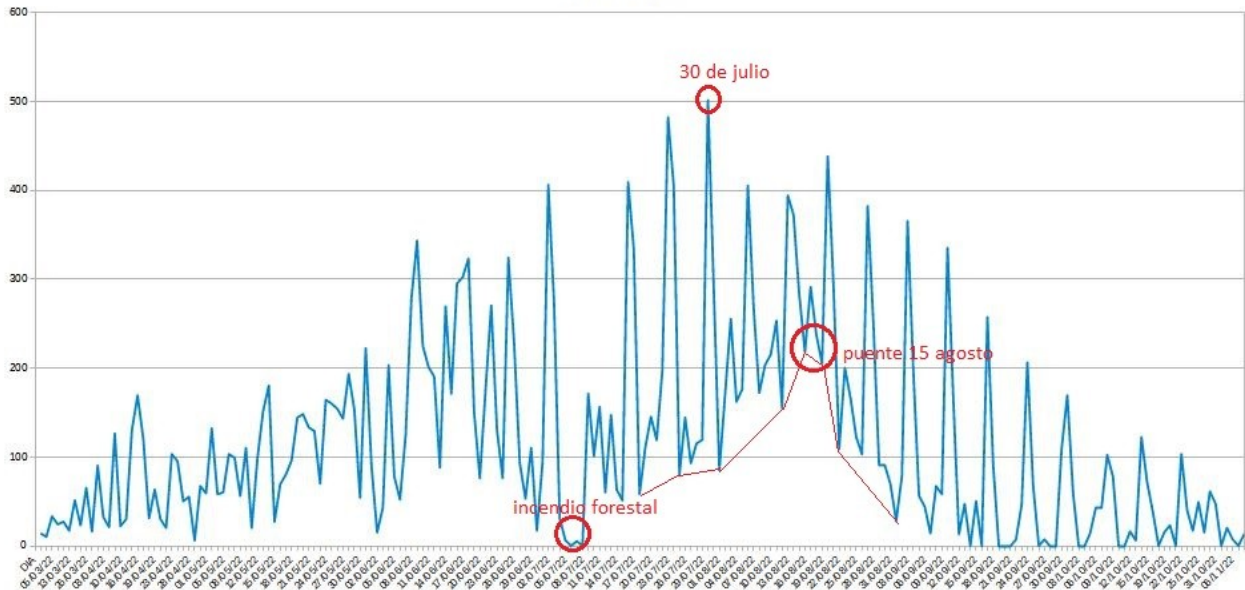
#### **Control del aforo máximo de 90 personas en el embarcadero de Tamayo en los fines de semana de julio y septiembre y durante todo el mes de agosto (221b)**

A realizar por: Servicio de Gestión de Espacios Naturales Protegidos. Meta: Cumplimiento del aforo establecido y seguimiento detallado del volumen de usuarios.

Ejecutado a 31 de diciembre de 2022: El control se ha realizado durante los meses de julio y agosto debido a que el personal de Vaersa se contrata por meses completos y no por fines de semana.







### Instalación y mantenimiento de váteres químicos portátiles en Tamayo y el Tete durante los meses de junio, julio, agosto y septiembre (221c)

A realizar por: Contratación por el Servicio de Gestión de Espacios Naturales Protegidos Ejecutado a 31 de diciembre de 2022: Se ha desestimado esta actuación ya que el objetivo adecuado sería conseguir unas instalaciones permanentes de mantenimiento continuo durante la temporada alta del rafting.

### Mantenimiento de señalética, barandillas, mesas y bancos, y fuentes. Se incluyen los desbroces en las zonas de uso público (221d)

A realizar por: Brigadas del Parque. Indicador: Número de jornales Ejecutado a 31 de diciembre de 2022: 335 jornales.



### **Identificación de puntos de concentración de señalética y unificación-reducción de ella (221e)**

A realizar por: Planificación por técnicos del Parque y ejecución por las brigadas del Parque. Meta: Actuaciones en el cruce de la Fuente de la Oliva y en el aparcamiento de Peñas Blancas. Identificación de otros puntos.

Ejecutado a 31 de diciembre de 2022: Se ha realizado un inventario de la cartelería caducada que hay en los montes públicos del Parque Natural. Las brigadas han ido eliminando señales duplicadas y dejando un solo poste en algunos cruces de caminos. Está pendiente el rastreo y planificación de las zonas de concentración por parte de los técnicos.

### **Identificación y subsanación de procesos erosivos en sendas (221f)**

A realizar por: Brigadas del Parque. Indicador: Número de jornales por área de actuación.

Ejecutado a 31 de diciembre de 2022: Se han invertido 4 jornales en el arreglo del acceso al parking de la zona de uso público de Casas del Río.

### **Adquisición de una rampa de varada e instalación en el Tete 2 (221g)**

A realizar por: Adquisición por el Servicio de Gestión de Espacios Naturales Protegidos e instalación por las brigadas del Parque si es posible o por empresa especializada. Es necesaria autorización de la Confederación Hidrográfica del Júcar

Ejecutado a 31 de diciembre de 2022: Pendiente.

### **Establecimiento de conversaciones con Hispano Chilenos S.L.U. (Finca El Tochar) y con Iberdrola (221h)**

A realizar por: Técnicos del Parque. Meta: Hoja de ruta elaborada

Ejecutado a 31 de diciembre de 2022: Se solicitó verbalmente al gerente de la Finca del Tochar una oferta por parte de la propietaria de venta de la zona vallada de Tamayo donde actualmente aparcan los coches las empresas de Venta del Moro. Iberdrola solo está interesada en la permuta de sus terrenos en El Tete por una superficie equivalente en la Muela de Cortes al lado de su embalse de acumulación de agua en altura. El ingeniero responsable del monte público de la Muela de Cortes ha manifestado su oposición a la permuta. Iberdrola no quiere vender sus terrenos, solo le interesa la permuta.

## **ACTUACIONES PARA LA SEGURIDAD DE LOS VISITANTES**

### **Actualización de los paneles informativos de las zonas más visitadas (Tamayo, Tete, parking Peñas Blancas, Casas del Río) para incluir los Consejos de Autoprotección (231a)**

A realizar por: Diseño por los técnicos suministro por la encomienda de gestión de Vaersa y sustitución por las brigadas del Parque. Meta: Todos los paneles informativos actualizados

Ejecutado a 31 de diciembre de 2022: Pendiente del suministro de los vinilos.

### **Estudio de la red de viales de circulación motorizada para regular o limitar el acceso dependiendo de su estado de conservación o de las condiciones meteorológicas. Estudio de señalización para evacuación en caso de incendio forestal (231b)**

A realizar por: Técnicos del Parque. Meta: Estudios realizados, con propuestas de señalización (pista sin salida...)

Ejecutado a 31 de diciembre de 2022: Pendiente.

### **Cursos de formación sobre primeros auxilios, seguridad, emergencias y evacuaciones para los educadores ambientales y los operarios forestales del Parque Natural (231c)**

A realizar por: VAERSA. Indicador: Número de cursos y asistentes

Ejecutado a 31 de diciembre de 2022: El 20 de octubre se realizó un curso de manejo seguro de maquinaria forestal al que asistieron todos los integrantes de las brigadas del Parque Natural (8 personas).

### **ACTUACIÓN PARA CONSEGUIR LA MÁXIMA ACCESIBILIDAD POSIBLE A LA ORILLA DEL RÍO CABRIEL**

#### **Estudio de la accesibilidad al río. Barreras físicas y barreras legales, opciones para conseguir la máxima accesibilidad a largo plazo (241a)**

A realizar por: Técnicos del Parque. Meta: Estudio completado, con propuestas concretas. Ejecutado a 31 de diciembre de 2022: Pendiente

### **ACTUACIONES DE CONSERVACIÓN Y PUESTA EN VALOR DEL PATRIMONIO CULTURAL**

#### **Diseño de una hoja de ruta para la adecuación al uso público de la antigua línea de ferrocarril Utiel- Baeza (251a)**

A realizar por: Técnicos del Parque, Ayuntamiento de Venta del Moro, ADIF y Servicio de Planificación de la Dirección General de Obras Públicas, Transportes y Movilidad

Meta: Informe para la Junta Rectora sobre las distintas opciones y trámites necesarios para el aprovechamiento público de la línea

Estado de ejecución a 31 de diciembre de 2022: El 9 de marzo hubo una reunión en las oficinas de ADIF en la Estación del Norte de Valencia en la que se mostró toda la documentación disponible. ADIF ha intentado situar el trazado sobre ortofotos actuales pero tienen dudas en algunos tramos por lo que van a utilizar toda la información recopilada por el cronista de Venta del Moro para mejorar las ubicaciones. Se puso de manifiesto la existencia de errores en el Catastro.

#### **Promoción de una figura de protección específica para el Puente de Vadocañas (251b)**

A realizar por: Ayuntamiento de Venta del Moro y Conselleria de Educación, Cultura y Deporte. Meta: Protección legal del puente

Ejecutado a 31 de diciembre de 2022: Sorprendentemente, la Dirección General de Cultura y Patrimonio ha desestimado la declaración de Bien de Interés Cultural porque considera que el puente tiene interés local y comarcal pero no es relevante para el patrimonio cultural valenciano o español. Desde el Ayuntamiento de Venta del Moro se ha presentado recurso de alzada contra esta resolución.

#### **Promoción de una figura de protección específica para las Cuestas de Contreras y redacción de un proyecto de conservación y puesta en valor (251c)**

A realizar por: Ayuntamiento de Villargordo del Cabriel, Conselleria de Educación, Cultura y Deporte y Diputación Provincial de Valencia. Meta: Protección legal de la carretera y proyecto de conservación y puesta en valor

Ejecutado a 31 de diciembre de 2022: La Diputación dice que la carretera no es de su titularidad y que apoyará al Ayuntamiento mediante sus convocatorias de ayudas. Sorprendentemente, la Dirección General de Cultura y Patrimonio ha desestimado la

declaración de Bien de Interés Cultural porque considera que la carretera tiene interés local y comarcal pero no es relevante para el patrimonio cultural valenciano o español. Se ha presentado recurso de alzada contra esta resolución.

### **Diseño de sendero y paneles para la puesta en valor del Balneario y el Batán de Vadocañas. Instalación de señalítica y paneles (251d)**

A realizar por: Ayuntamiento de Venta del Moro, brigadas del Parque y técnicos del Parque. Meta: Señalítica y paneles instalados

Ejecutado a 31 de diciembre de 2022: En el mantenimiento de las cubiertas opacas para la eliminación de la caña común se han invertido 4 jornales de la brigada del Parque

## ACTUACIONES DE DIVULGACIÓN Y EDUCACIÓN AMBIENTAL

### **Promoción de la asistencia y realización de charlas divulgativas en los núcleos de población más próximos al Parque (311a)**

A realizar por: Técnicos del Parque. Meta: 6 charlas

Ejecutado a 31 de diciembre de 2022: Se realizó una charla en la población de Venta del Moro.

### **Participación con un stand de los Parques Naturales de las Hoces del Cabriel y de Chera- Sot de Chera en la Feria del Embutido de Requena y en la Feria Utiel Gastronómica (311b)**

A realizar por: Montaje y atención al público por los técnicos de los Parques.

Equipamiento (toldo, mesas y sillas) y artículos de merchandising por el Servicio de Gestión de Espacios Naturales Protegidos. Meta: Presencia en los 2 eventos

Ejecutado a 31 de diciembre de 2022: Presencia en Utiel Gastronómica del 21 al 23 de octubre. Se atendió a 548 personas en el stand de los Parque Naturales.



### **Talleres educativos en las piscinas municipales (311c)**

A realizar por: Técnicos del Parque. Meta: 4 talleres realizados (Venta del Moro, Villargordo, Los Isidros y Campo Arcís)

Ejecutado a 31 de diciembre de 2022: Solo se realizó un taller con la escuela de verano de Villargordo del Cabriel.



### **Diseño y mantenimiento del registro de consumo energético y de agua, y de producción de residuos sólidos del Centro de Interpretación (312a)**

A realizar por: Técnicos del Parque. Meta: Datos disponibles en la web del Parque

Ejecutado a 31 de diciembre de 2022: Se ha calculado la huella de carbono del Parque Natural del año 2021, incluyendo la producida por el Centro de Interpretación de Venta del Moro, y se ha inscrito en el correspondiente registro del Ministerio para la Transición Ecológica.

### **Instalación en el Centro de Interpretación de contenedores de separación de residuos sólidos para su reciclaje. Vaciado periódico en los contenedores mayores de Venta del Moro (312b)**

A realizar por: Brigada del Parque. Meta: Contenedores instalados

Ejecutado a 31 de diciembre de 2022: Se han instalado 4 contenedores para la separación de residuos (vidrio, plástico, papel y orgánico), que se vacían periódicamente a los contenedores municipales.

### **Sustitución de todos los dispositivos de iluminación por dispositivos led en el Centro de Interpretación (312c)**

A realizar por: Servicio de Gestión de Espacios Naturales Protegidos. Meta: Sustitución realizada

Ejecutado a 31 de diciembre de 2022: Pendiente.

### **Instalación de sensores de presencia para iluminación de salas y espacios del Centro de Interpretación (312d)**

A realizar por: Servicio de Gestión de Espacios Naturales Protegidos. Meta: Sensores instalados

Ejecutado a 31 de diciembre de 2022: Pendiente

### **Instalación de paneles solares fotovoltaicos en el Centro de Interpretación (312e)**

A realizar por: Servicio de Gestión de Espacios Naturales Protegidos. Meta: Paneles instalados

Ejecutado a 31 de diciembre de 2022: Pendiente

### **Obtención de la Certificación de Eficiencia Energética del Centro de Interpretación (312f)**

A realizar por: Contratación por el Servicio de Gestión de Espacios Naturales Protegidos.

Meta: Certificación emitida

Ejecutado a 31 de diciembre de 2022: Pendiente

### **Confeción de panel informativo sobre las medidas de gestión sostenible del Centro de Interpretación (312g)**

A realizar por: Técnicos del Parque. Meta: Un panel explicativo en el Centro y en la página web del Parque

Ejecutado a 31 de diciembre de 2022: Pendiente.

### **Promoción de la asistencia y realización de sesiones formativas en el Centro de Interpretación para monitores de turismo activo (313a)**

A realizar por: Técnicos del Parque. Indicador: Número de monitores que participan en las sesiones formativas

Ejecutado a 31 de diciembre de 2022: Asistencia de 27 monitores de 5 empresas

EMPRESA	MONITORES ASISTENTES AL CURSO
KIKOPARK	9
AIGUAROCA	4
ROWILD	1
SENDEROS DEL JÚCAR	8
AVENJÚCAR	5
TOTAL 27 MONITORES	

### **Promoción de la asistencia y realización de sesiones formativas en el Centro de Interpretación para guías turísticos (centros Tourist Info y otros) (313b)**

A realizar por: Técnicos del Parque. Indicador: Número de guías turísticos que participan en las sesiones formativas

Ejecutado a 31 de diciembre de 2022: Visita el 27 de abril al Centro de Interpretación y a la formación geológica de los Cuchillos de 5 guías turísticos acogidos a los PIC (Punto de Información Colaborador) del Parque Natural de las Hoces del Cabriel.

### **Charlas formativas sobre el Parque Natural para las brigadas de la Diputación de la comarca (314a)**

A realizar por: Técnicos del Parque. Indicador: Número de participantes en las charlas formativas

Ejecutado a 31 de diciembre de 2022: No se consideró necesario porque ya se hizo el año anterior.

### **Charlas formativas sobre el Parque Natural para las brigadas de trabajos forestales de los ayuntamientos (314b)**

A realizar por: Técnicos del Parque. Indicador: Número de participantes en las charlas formativas

Estado de ejecución a 31 de diciembre de 2022: Pendiente

### **Inclusión en cada boletín cuatrimestral de un artículo divulgativo sobre el Cambio Climático (315a)**

A realizar por: Técnicos del Parque. Meta: 3 artículos publicados

Ejecutado a 31 de diciembre de 2022: 3 artículos publicados

### **Inclusión de la temática del Cambio Climático en todas las actividades educativas grupales del Parque (315b)**

A realizar por: Técnicos del Parque. Meta: 24 cuñas sobre el Cambio Climático introducidas en las actividades planificadas realizadas anualmente, más las realizadas con centros educativos.

Ejecutado a 31 de diciembre de 2022: Tanto en las actividades planificadas como en las realizadas con centros educativos se han incluido recomendaciones sobre lo que cualquier persona puede hacer cada día para reducir la emisión de gases de efecto invernadero.

### **Remodelación de la exposición permanente del Centro de Interpretación para la inclusión de paneles sobre el Cambio Climático (315c)**

A realizar por: Contratación por el Servicio de Gestión de Espacios Naturales Protegidos. Meta: Exposición remodelada

Ejecutado a 31 de diciembre de 2022: Pendiente. La remodelación también debe incluir información sobre la Reserva de la Biosfera del Valle del Cabriel.

### **Promoción de la participación y realización de sesiones educativas realizadas en las aulas de colegios e institutos (316a)**

A realizar por: Técnicos del Parque. Indicador: Número de alumnos participantes.

Ejecutado a 31 de diciembre de 2022: 360 alumnos en total, de 3 colegios de Requena y el de Venta del Moro (plantación del Día del Árbol).



### **Promoción de la participación y realización de sesiones educativas realizadas en el Centro de Interpretación (316b)**

A realizar por: Técnicos del Parque. Indicador: Número de alumnos participantes

Ejecutado a 31 de diciembre de 2022: 2.764 alumnos en total, de los cuales 1.038 alumnos visitaron durante el mes de febrero la exposición "Insectos, un microcosmos de formas y colores" en el Museo Municipal de Requena. Otros 1.463 escolares visitaron el Centro de Interpretación durante los meses de mayo y junio de la mano de las empresas de rafting.

### **Promoción de la participación y realización de visitas guiadas por el Parque Natural para centros educativos (316c)**

A realizar por: Técnicos del Parque. Indicador: Número de alumnos participantes  
Ejecutado a 31 de diciembre de 2022: 143 alumnos de 5 centros educativos realizaron visitas guiadas por las rutas Morada y Naranja



### **Actualización continua de la página web del Parque Natural (317a)**

A realizar por: Técnicos del Parque. Indicador: Número de actualizaciones realizadas  
Ejecutado a 31 de diciembre de 2022: 12 nuevos archivos subidos.

### **Participación en medios de comunicación (317b)**

A realizar por: Técnicos del Parque. Indicador: Número de participaciones  
Ejecutado a 31 de diciembre de 2022: El 1 de febrero se promocionó en Radio Requena COPE la exposición "Insectos, un microcosmos de formas y colores" y se explicaron sus contenidos. El 16 de febrero se participó en la grabación sobre el Parque Natural realizada por 5 Barricas en el marco de la promoción Parcs Naturals by Engasa. El 22 de junio se participó en el programa Destino Requena de Radio Requena dedicado a Venta del Moro. El 7 de diciembre Noticias Telfy TV Requena grabó la inauguración de la exposición de astrofotografías Joyas del Firmamento en el Centro de Interpretación de Venta del Moro.

### **Divulgación en redes sociales (317c)**

A realizar por: Técnicos del Parque. Meta: 2 envíos mensuales al coordinador de redes de los Parques Naturales

Ejecutado a 31 de diciembre de 2022: Se han enviado 20 noticias.



### Atención a los visitantes del Centro de Interpretación (317d)

A realizar por: Técnicos del Parque. Indicador: Número de visitantes atendidos que no estén contabilizados en otras actuaciones

Estado de ejecución a 31 de diciembre de 2022: Se han atendido 5.064 visitantes al Centro de Interpretación además de las incluidas en otras actuaciones.

TIPO DE VISITA	VISITANTES 2021	VISITANTES 2022
CONCERTADA	479 (46 GRUPOS)	3093 (116 GRUPOS)
NO CONCERTADA	1673	1611
<b>TOTAL</b>	<b>2152</b>	<b>4704</b>

### Diseño y realización de actividades planificadas (visitas guiadas, talleres y actividades de voluntariado) en el marco del programa coordinado de educación ambiental de todos los parques naturales (317e)

A realizar por: Técnicos del Parque. Meta: 2 actividades planificadas mensuales. Incluyen las 5 actividades anuales de voluntariado y las 5 actividades anuales de ciencia ciudadana previstas en la actuación 332 b)

Estado de ejecución a 31 de diciembre de 2022: 11 actividades planificadas en las que han participado un total de 198 personas. 3 de ellas son actividades de voluntariado: plantaciones y colocación y revisión de cajas nido.

ACTIVIDAD	MES	ASISTENTES
<b>Contreras, una carretera con historia.</b> Se pudo conocer el presente, pasado y futuro del puerto de Contreras.	MARZO	35
<b>Recuperamos nuestros bosques de ribera.</b> La actividad consistió en la plantación de plantas de ribera en la orilla del río Cabriel en Casas del Río	ABRIL	25
<b>Caminando por los cuchillos.</b> Consistió en un recorrido interpretativo a lo largo de una de las rutas del parque natural, donde podremos ver las impresionantes formas geológicas que el paso del tiempo a formado a orillas del río Cabriel.	ABRIL	32
<b>Reconecta con la naturaleza.</b> Ruta ornitológica alrededor del pantano de Contreras por el Día Europeo de los Parques Naturales.	MAYO	10
<b>Actividad Derechos de la Infancia.</b> Realización de la ruta naranja del parque natural para observar la formación geológica de los Cuchillos.	MAYO	4
<b>La ruta de los miradores.</b> Los participantes pudieron disfrutar del paisaje desde los puntos más altos del Parque Natural de las Hoces del Cabriel.	JUNIO	11
<b>Atardecer en los Cuchillos del Cabriel</b> Ruta guiada por la zona de Villargordo del Cabriel donde podremos visitar la fantástica formación de los Cuchillos a través de la Ruta morada: Ruta Geológica. Los Cuchillos-Barranco Moluengo.	JUNIO	13
<b>El otoño en los Cuchillos del Cabriel</b> Los participantes conocieron los valores tanto ambientales como culturales que alberga la ruta.	SEPTIEMBRE	6

<b>Colocación de cajas nido</b> La actividad consistirá en la colocación de 15 cajas nido, en la pedanía de Casas del Río (Requena) y conocer de primera mano la importancia de las aves insectívoras en nuestro ecosistema.	OCTUBRE	7
<b>Actividad Derechos de la Infancia.</b> La actividad consistió en la revisión de las cajas nidos que hay por el paraje de la Fte del Chusco.	OCTUBRE	10
<b>Exposición joyas del firmamento: Astrofotografías de la asociación valenciana de astronomía.</b> Inauguración de la exposición de espectaculares astrofotografías realizadas por miembros de la Asociación Valenciana de Astronomía.	DICIEMBRE	45
<b>ASISTENTES TOTALES</b>		<b>198</b>



## ACTUACIONES PARA EL DESARROLLO SOCIOECONÓMICO DE LAS POBLACIONES LOCALES

### Visita de los técnicos del Parque a la sede de cada una de las empresas de la Marca Parcs (321a)

A realizar por: Técnicos del Parque. Meta: Todas las empresas de la Marca visitadas  
Ejecutado a 31 de diciembre de 2022: Solo se ha visitado Bodegas Neleman en Casas del Rey.

### Información individualizada a empresas de la comarca para que se adhieran a la Marca Parcs (321b)

A realizar por: Servicio de Gestión de Espacios Naturales Protegidos mediante la correspondiente encomienda de gestión a Vaersa, que es la encargada de la auditoría de la Marca. Indicador: Número de empresas contactadas y número de nuevas empresas incorporadas a la Marca.

Ejecutado a 31 de diciembre de 2022: Pendiente.

## ACTUACIONES DE PARTICIPACIÓN CIUDADANA EN LA GESTIÓN DEL PARQUE NATURAL

### **Confeción de un registro de datos de uso interno con la información de contacto de entidades con representación en la Junta Rectora o asentadas en el ámbito del Parque Natural (331a)**

A realizar por: Técnicos del Parque. Meta: Registro de datos actualizado

Ejecutado a 31 de diciembre de 2022: Registro de datos actualizado

### **Distribución del boletín cuatrimestral del Parque Natural mediante una lista de correos electrónicos de las entidades registradas en la actuación 331a (331b)**

A realizar por: Técnicos del Parque. Meta: 3 envíos

Ejecutado a 31 de diciembre de 2022: 3 envíos realizados

### **Evento anual para las entidades representadas en la Junta Rectora o asentadas en el ámbito del Parque Natural (331c)**

A realizar por: Técnicos del Parque. Meta: 1 evento anual

Ejecutado a 31 de diciembre de 2022: Se suspendió la cata prevista para después de la reunión de la Junta Rectora del 8 de julio debido al reciente incendio forestal que afectó al Parque Natural.

### **Elaboración de un catálogo de posibles actividades de voluntariado y de ciencia ciudadana para ofertar a asociaciones y colectivos (332a)**

A realizar por: Técnicos del Parque.

Ejecutado a 31 de diciembre de 2022: Catálogo elaborado.

### **Realización en sábado o domingo de las 10 actividades de la actuación 332a a lo largo del año previa oferta abierta en la página web, en el marco de las actividades planificadas que organizan los técnicos del Parque (332b)**

A realizar por: Técnicos del Parque. Meta: 10 actividades realizadas

Ejecutado a 31 de diciembre de 2022: Solo se han realizado 3 actividades de voluntariado.



## ACTUACIONES STARLIGHT, EN DEFENSA DEL CIELO NOCTURNO Y DEL DERECHO A LA LUZ DE LAS ESTRELLAS

### **Adhesión de los ayuntamientos a la Declaración de La Palma en Defensa del Cielo Nocturno y el Derecho a Observar las Estrellas (341a)**

A realizar por: Ayuntamientos. Meta: Adhesión formalizada y comunicada a la Fundación Starlight

Ejecutado a 31 de diciembre de 2022: El pleno del Ayuntamiento de Requena acordó en su reunión del 14/11/2019 la adhesión a la Declaración de la Palma. Del resto de municipios no se tiene información.

### **Aprobación de las ordenanzas municipales para la reducción de la contaminación lumínica del cielo (341b)**

A realizar por: Ayuntamientos. Meta: Ordenanzas aprobadas

Ejecutado a 31 de diciembre de 2022: En el BOP del 05/10/2020 se publicó la ordenanza del Ayuntamiento de Requena reguladora de las instalaciones de alumbrado exterior con la finalidad de mejorar la eficiencia energética y proteger el cielo nocturno. Del resto de municipios no se tiene información.

### **Formación de los técnicos del Parque mediante el Curso de Monitores Astronómicos Starlight (341c)**

A realizar por: Tierra Bobal- Mancomunidad Interior Tierra del Vino. Meta: Curso realizado por los 2 técnicos

Estado de ejecución a 31 de diciembre de 2022: No realizado debido a que el curso exigía la asistencia durante las 24 horas de lunes a sábado en periodo vacacional y vendimias.

### **Organización de una actividad de observación del cielo nocturno (341d)**

A realizar por: Técnicos del Parque en colaboración con la Universidad de Valencia o la Asociación Valenciana de Astronomía. Meta: 1 actividad realizada

Estado de ejecución a 31 de diciembre de 2022: Tierra Bobal organizó una actividad de observación del cielo nocturno para cada uno de los municipios del Parque Natural (29 de julio en Venta del Moro, 30 de julio en Villargordo del Cabriel y 24 de septiembre en Requena).

## ACTUACIONES PARA LA ADQUISICIÓN Y MEJORA DEL CONOCIMIENTO

### **Elaboración y distribución a las universidades y centros de formación profesional de un catálogo de propuestas de trabajos de investigación (411a)**

A realizar por: Técnicos del Parque. Meta: Catálogo elaborado y enviado a los departamentos universitarios y centros de formación profesional competentes

Ejecutado a 31 de diciembre de 2022: Pendiente.

### **Tutorización de prácticas curriculares y extracurriculares universitarias o de formación profesional (411b)**

A realizar por: Técnicos del Parque o especialistas en las materias concretas. Indicador: Número de prácticas tutorizadas

Ejecutado a 31 de diciembre de 2022: Hemos tenido un alumno en prácticas del 15 de marzo al 15 de junio del Ciclo Formativo de Educación y Control Ambiental del Centro Educativo de Cheste.

### **Encuestas online sobre la satisfacción de los visitantes y de la población local con la gestión del Parque Natural disponibles en la página web (421a)**

A realizar por: Técnicos del Parque. Meta: Página web actualizada con las encuestas disponibles

Ejecutado a 31 de diciembre de 2022: Pendiente.

### **Recogida de datos de visitantes mediante encuestas de campo (421b)**

A realizar por: Técnicos del Parque y personal en prácticas. Meta: Encuestas realizadas a todos los visitantes del Centro de Interpretación, 20 encuestas realizadas en cada uno de los parajes del Tete 1, el Tete 2, aparcamiento de Peñas Blancas, Puente de Vadocañas, Casas del Río.

Ejecutado a 31 de diciembre de 2022: Pendiente.

### **Recogida de datos de población local mediante encuestas de campo (421c)**

A realizar por: Técnicos del Parque y personal en prácticas. Meta: 20 encuestas realizadas en cada uno de los núcleos urbanos de Villargordo del Cabriel, Venta del Moro, Casas de Moya, Los Isidros, Campo Arcís, Casas del Río y Requena

Ejecutado a 31 de diciembre de 2022: Pendiente

### **Evaluación y redacción de informe de resultados de todas las encuestas realizadas durante el año (421d)**

A realizar por: Técnicos del Parque. Calendarización: Diciembre. Meta: Informe disponible

Ejecutado a 31 de diciembre de 2022: Pendiente

### **Catalogación del material existente en la biblioteca del Centro de Interpretación e incorporación del catálogo a la página web (431a)**

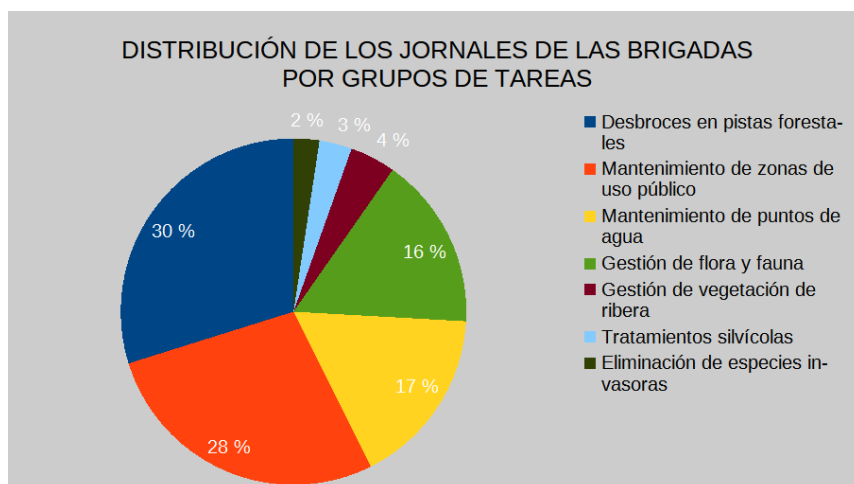
A realizar por: Técnicos del Parque y alumnado en prácticas del grado de Información y Documentación. Meta: Catálogo disponible en la página web

Ejecutado a 31 de diciembre de 2022: El alumno en prácticas ha ordenado la biblioteca y elaborado un archivo excel con la información todas las publicaciones. Queda pendiente la accesibilidad desde la página web.

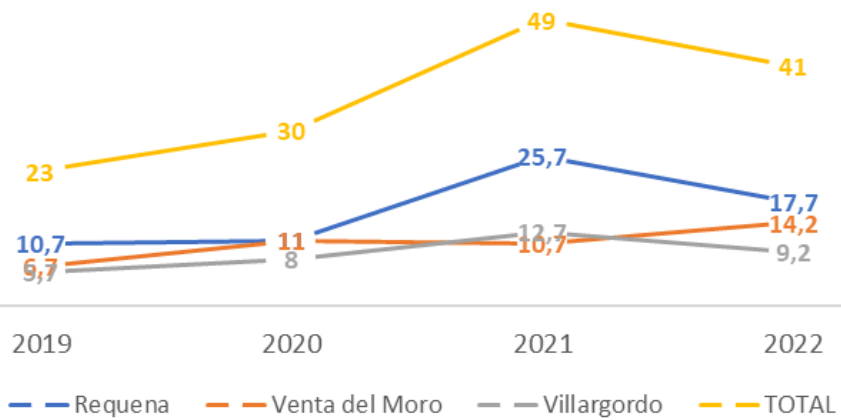
### **Organización y etiquetado de fotografías y vídeos realizados por el personal del Parque para facilitar su localización cuando se necesiten (431b)**

A realizar por: Técnicos del Parque. Calendarización: A lo largo del año. Meta: Todas las fotografías y vídeos identificados y clasificados en el servidor seguro de la Conselleria

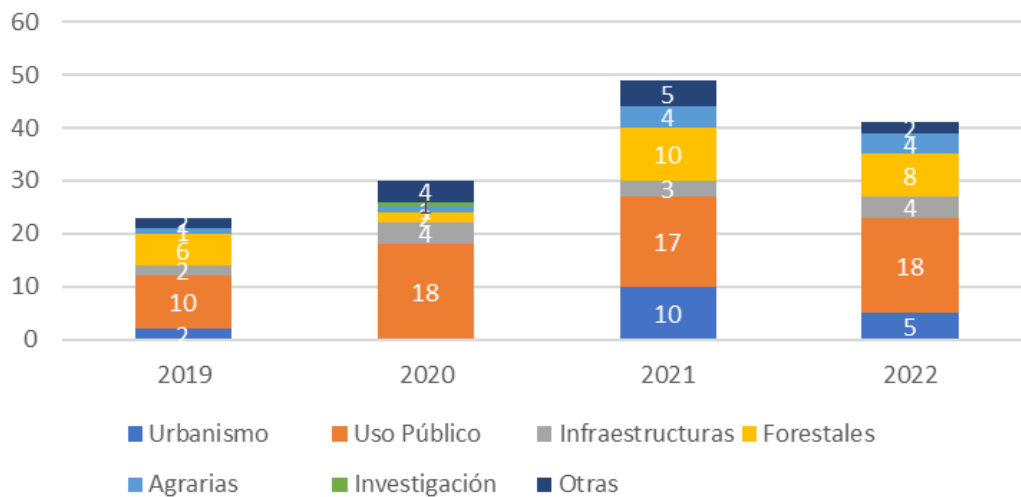
Ejecutado a 31 de diciembre de 2022: Las fotos más relevantes de trabajos de las brigadas están dentro del programa interno ABENA de Vaersa, donde se pueden categorizar por tipos de actuaciones. Las que realizan los técnicos están ordenadas.



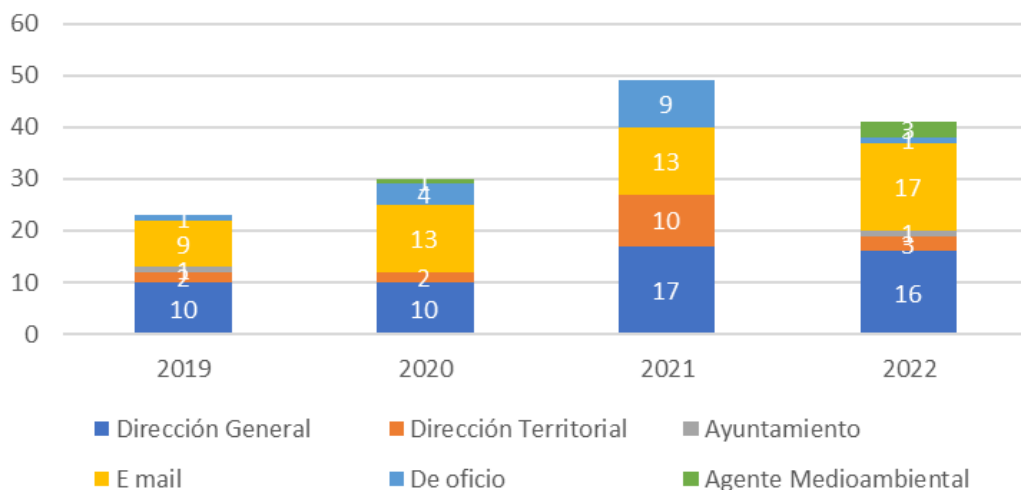
### NÚMERO DE INFORMES EMITIDOS POR EL PARQUE NATURAL DE LAS HOCES DEL CABRIEL POR MUNICIPIO



### NÚMERO DE INFORMES EMITIDOS POR EL PARQUE NATURAL DE LAS HOCES DEL CABRIEL POR TIPO DE ACTIVIDAD



### NÚMERO DE INFORMES EMITIDOS POR EL PARQUE NATURAL DE LAS HOCES DEL CABRIEL POR SOLICITANTE



### 3. PRESUPUESTO INVERTIDO

Por el Servicio de Gestión de Espacios Naturales Protegidos de la Generalitat Valenciana, las inversiones han sido las siguientes:

	2021	2022	VARIACIÓN
Brigadas de Mantenimiento y Conservación	375.550 €	245.515 €	- 35%
Educadores Ambientales	84.290 €	115.610 €	+ 37%
TOTAL	459.840 €	361.125€	- 21%

La comparativa de los presupuestos de 2021 y 2022 no es significativa debido al cambio del método de cálculo de los importes, que en 2022 se ajustan más a la realidad ya que se basan en las certificaciones mensuales de las correspondientes encomiendas a Vaersa, mientras que hasta 2021 se calculaban por prorrateos globales.