

Visor de espacios urbanos sensibles

Instruccions sintètiques per a l'ús del VEUS per part d'un Ajuntament



Taula de contingut

1. Introducció	3
2. Cas d'un Àrea delimitada que coincideix amb part de diverses Seccions Censals	4
3. Cas d'un Àrea delimitada que és més xicoteta que una Secció Censal	5

1. Introducció

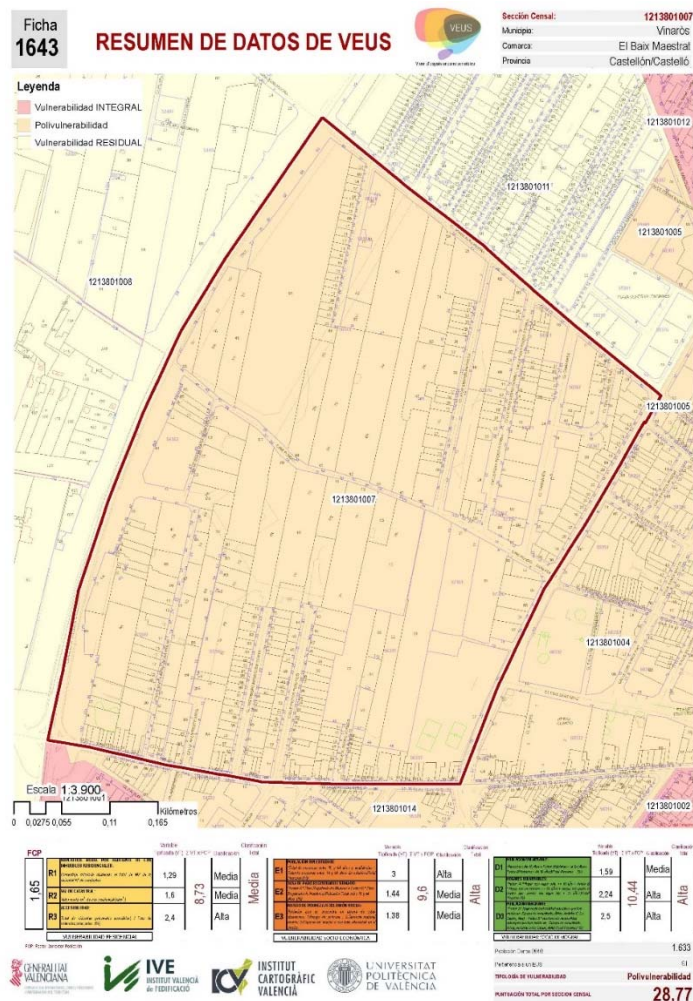
- Un ajuntament proposa una determinada delimitació per a una àrea d'intervenció. La delimitació esmentada normalment estarà basada en els estudis, anàlisi i percepció de l'entorn urbà municipal. La delimitació feta per l'ajuntament normalment serà "morfològica", és a dir, no atindrà estrictament els límits de les seccions censals, unitats usades per a l'anàlisi del VEUS.
- L'ajuntament, coneixedor de la delimitació de l'àrea d'intervenció que vol analitzar, haurà de descarregar cada una de les fitxes resum de les seccions censals que formen part de la seua delimitació. Aquestes fitxes es poden consultar a través del visor del Institut Cartogràfic Valencià (ICV) en la direcció:

https://visor.qva.es/visor/index.html?extension=357765,4116428,1141006,4573971&capasids=Orto_Actual;VEUS;sociodemografica,VEUS;socioeconomica,VEUS;residencial,VEUS;tipologias,VEUS;eus&tcapas=1.0,1.0,1.0,1.0,1.0,1.0&idioma=es

- La descàrrega de les fitxes resum de les seccions censals es fa clicant sobre el botó de "Informació" i posteriorment sobre cada una de les seccions censals en el visor de l'ICV.



- Com a resultat, s'obindrà un document PDF com el que es mostra a continuació:



e) A partir de cada fitxa es poden conèixer les dades de la Secció Censal, que s'observen en la part inferior de la fitxa.

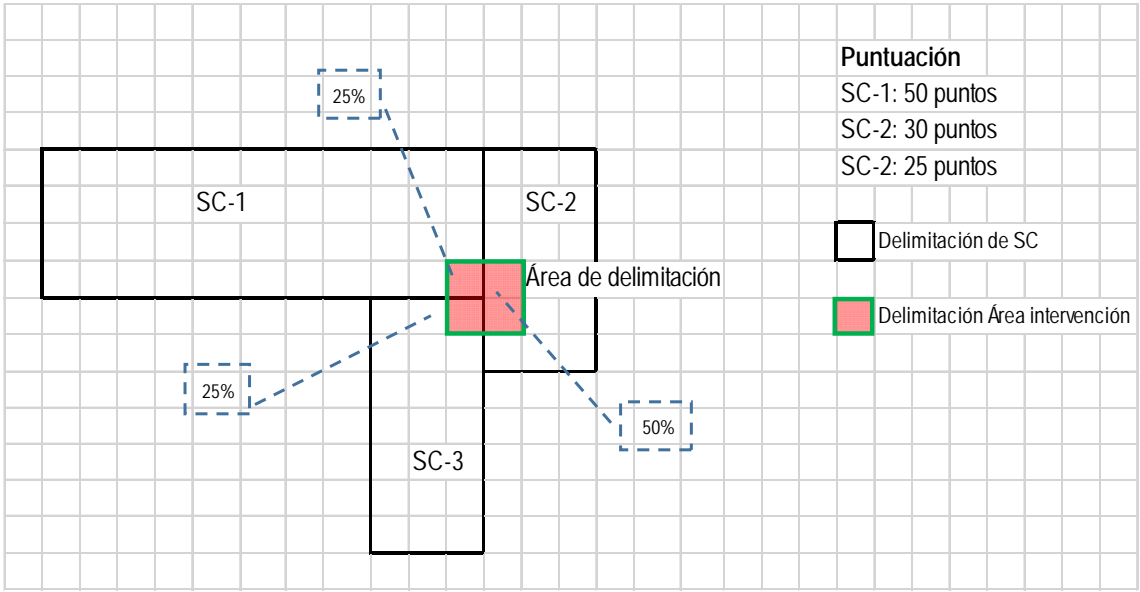


Puntuació Total per Secció Censal

f) Dependent de si l'Àrea d'intervenció delimitada coincideix amb part de diverses Seccions Censals o de si l'Àrea delimitada que és més xicoteta que una Secció Censal, haurà d'estudiar-se el cas com es presenta a continuació

2. Cas d'un Àrea delimitada que coincideix amb part de diverses Seccions Censals

Suposat A. Es reparteixen els punts proporcionalment a la superfície de l'Àrea delimitada:



Els percentatges de repartiment sumen 100%

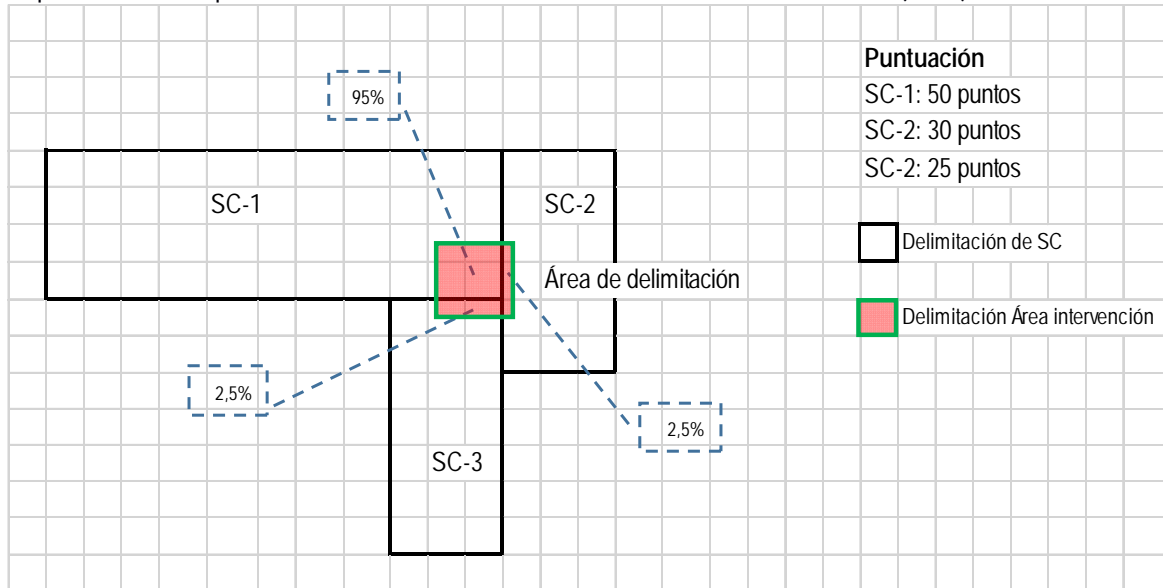
Nivell Mitjà de Vulnerabilitat (NMV)¹:

$$NMV = \frac{x_1p_1 + x_2p_2 + \dots + x_n p_n}{p_1 + p_2 + \dots + p_n}$$

$$MV = \frac{(50x0,25) + (30x0,5) + (25x0,25)}{0,25 + 0,50 + 0,25} = 33,75 \text{puntos}$$

¹ El NMV és equivalent a la "Puntuació Total per Secció Censal", però en el cas de participar més d'1 Secció Censal

Suposat B. Cas on pràcticament la totalitat de l'Àrea delimitada està en una Secció (SC-1):



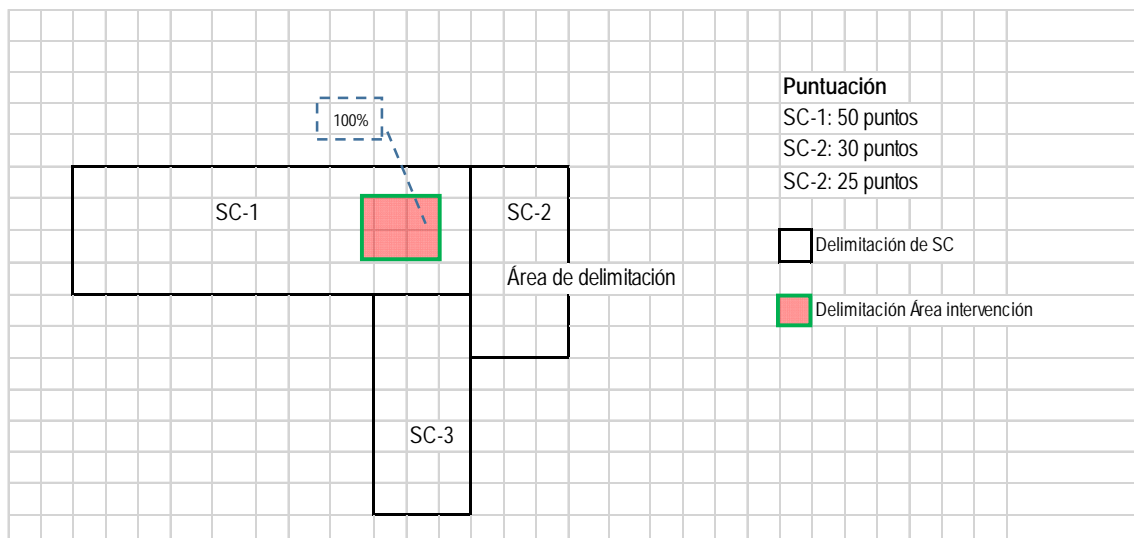
Nivell Mitjà de Vulnerabilitat (NMV):

$$NMV = \frac{x_1 p_1 + x_2 p_2 + \dots + x_n p_n}{p_1 + p_2 + \dots + p_n}$$

$$MV = \frac{(50 \times 0,95) + (30 \times 0,025) + (25 \times 0,025)}{0,95 + 0,025 + 0,025} = 48,87 \text{ puntos}$$

Ací podem observar que pràcticament tots els punts de la SC-1 s'aporten a la delimitació

3. Cas d'un Àrea delimitada que és més xicoteta que una Secció Censal



La delimitació representa el 100% de la SC-1

Nivell Mitjà de Vulnerabilitat (NMV):

$$NMV = \frac{x_1 p_1 + x_2 p_2 + \dots + x_n p_n}{p_1 + p_2 + \dots + p_n}$$

$$MV = \frac{(50 \times 1)}{1} = 50 \text{ puntos}$$

En aquest cas, sempre que tinguem una delimitació més xicoteta que una Secció Censal la puntuació de la delimitació serà la mateixa que la de la Secció Censal