

PALOMITA 2

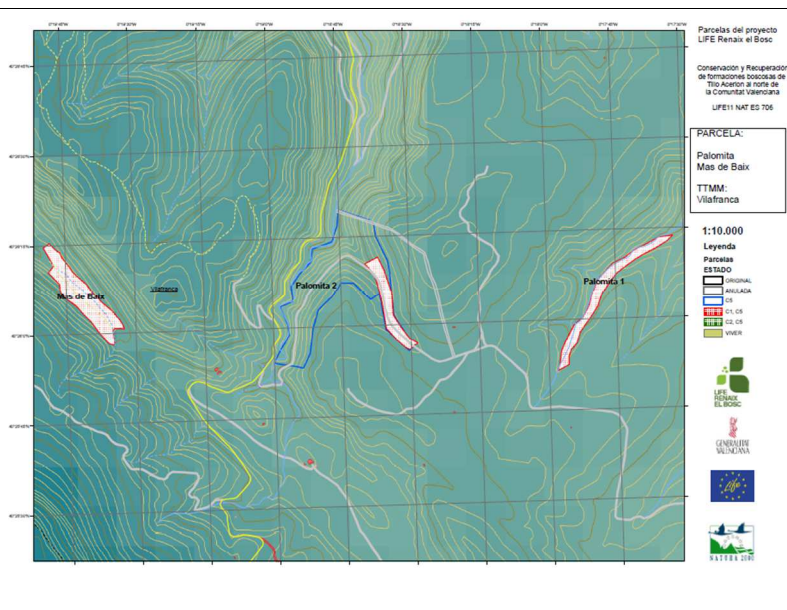
TM: Vilafranca

Superficie: 10,0 ha.

Altura s.n.m: 1300 m.

Propiedad: Ayuntamiento de Vilafranca

LIC: Alt Maestat



1. CARACTERIZACIÓN (ACCIÓN A2)

La parcela está dominada por una masa mixta de *Pinus nigra* y *Pinus sylvestris*. Parte de esta masa es artificial. Se trata de un pinar bastante maduro, con una FCC del 75%. Las pendientes oscilan entre el 25 y el 45%. Las condiciones edáficas son buenas por lo general, con suelos de profundidad media y no demasiado pedregosos.

2. TRABAJOS DE MEJORA DE LA ESTRUCTURA FORESTAL (ACCIÓN C1)

Fecha inicio	14/01/2016	Fecha fin	30/03/2016
Superficie prevista	21,73 ha	Superficie ejecutada	3 ha
Jornales	49	Empresas ejecutoras	CONTRATAS ANCAR GIL FORESTAL

Observaciones

Los trabajos se desarrollaron según lo previsto.



3. PLANTACIONES (ACCIÓN C5)

Fecha inicio	04/03/2016	Fecha fin	07/04/2016
Planta total prevista	2501	Planta total real	1174
Jornales	119	Empresa ejecutora	CONTRATAS ANCAR

Observaciones

Los trabajos de plantación se paralizaron durante algunos días debido a las heladas.

Tabla de especies


<i>Acer campestre</i>	0
<i>Acer monspessulanum</i>	87
<i>Acer granatense</i>	87
<i>Amelanchier ovalis</i>	87
<i>Buxus sempervirens</i>	0
<i>Coronilla emerus</i>	22
<i>Corylus avellana</i>	9
<i>Crataegus monogyna</i>	87
<i>Ilex aquifolium</i>	43
<i>Lonicera etrusca</i>	43
<i>Lonicera xylosteum</i>	43
<i>Ononis aragonensis</i>	43
<i>Populus tremula</i>	9
<i>Prunus mahaleb</i>	65
<i>Prunus spinosa</i>	65
<i>Quercus faginea</i>	87
<i>Rhamnus alpinus</i>	43
<i>Ribes alpinum</i>	43
<i>Sorbus aria</i>	87
<i>Sorbus domestica</i>	87
<i>Sorbus torminalis</i>	22
<i>Taxus baccata</i>	0
<i>Tilia platyphyllos</i>	35
<i>Ulmus glabra</i>	35
<i>Viburnum lantana</i>	43



RESULTADOS

1. ANÁLISIS DE IMPACTOS DE LAS ACCIONES DE CONSERVACIÓN (ACCIÓN D1)

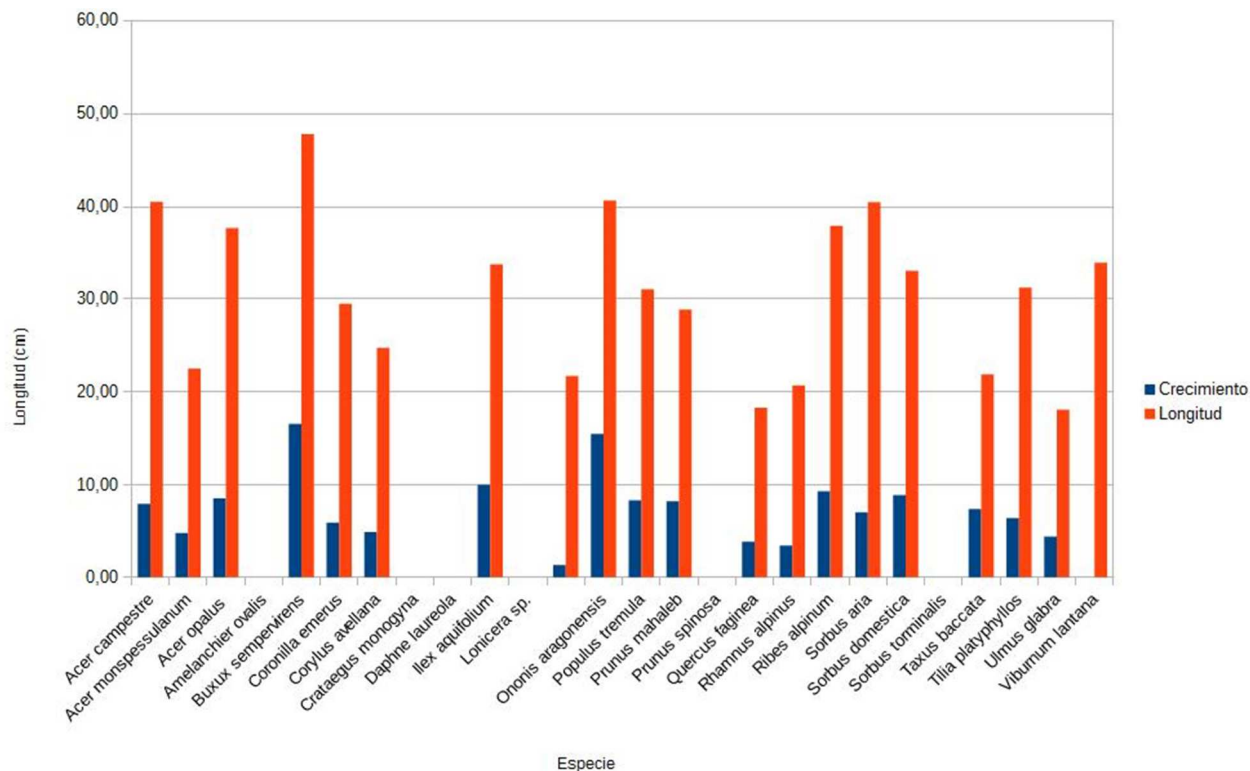
C.D.	INICIAL			FINAL		
	A.B. (m ²)	Pies/ha	% claros dosel	A.B. (m ²)	Pies/ha	% claros dosel
7,5 – 12,4	2,71	311		0,18	25	
12,5 – 17,4	4,91	261		2,70	137	
17,5 – 22,4	14,88	460		11,07	336	
22,5 – 27,4	8,57	174	20,17	6,83	137	33,14
27,5 – 32,4	13,38	187		13,38	187	
32,5 – 37,4	4,65	50		4,65	50	
37,5 – 42,4	0,0	0,0		0,0	0,0	
42,5 – 47,4	0,0	0,0		0,0	0,0	
TOTAL	49,10	1442		38,81	870	



2. SEGUIMIENTO DE LAS PLANTACIONES (ACCIÓN D3)

supervivencia media: 96,0%

Crecimiento medio: 7,57 cm



OBSERVACIONES

Esta parcela ha sido visitada en diferentes ocasiones dentro de las acciones E1 y E8